

Gemeente Hollands Kroon

# Dorpsvisies

## Uitkomsten participatie en concept voorkeursrichting

voor Nieuwe Niedorp / Winkel en Hippolytushoef

12.01.2026

Projectgroep:



## 1. Toelichting proces

## 2. Concept voorkeursrichting Nieuwe Niedorp en Winkel

- Uitgangspunten en denkrichtingen
- Uitkomsten participatie
- Toelichting concept voorkeursrichting Dorpsvisie

## 3. Concept voorkeursrichting Hippolytushoef

- Uitgangspunten en denkrichtingen
- Uitkomsten participatie
- Toelichting concept voorkeursrichting Dorpsvisie

# Toelichting proces

## Nieuwe Niedorp en Winkel

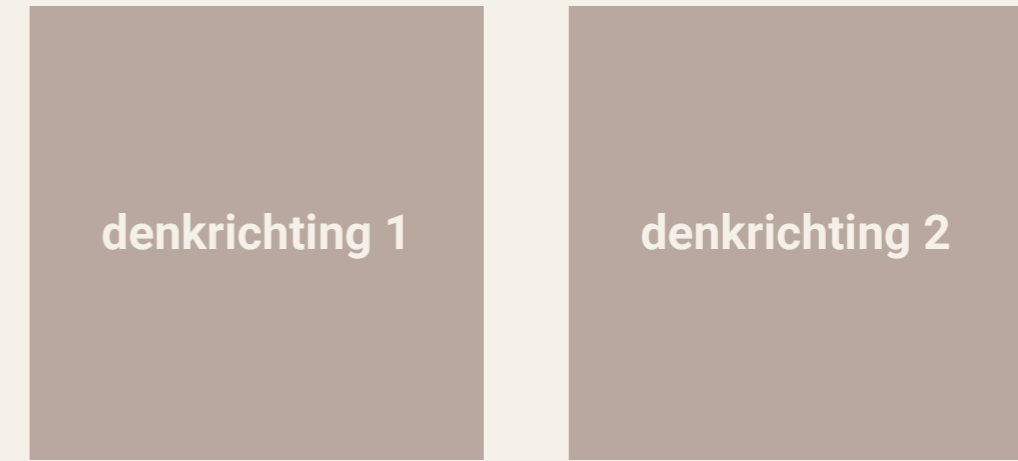


Input van de volgende partijen:

- **Inloopbijeenkomst** bewoners op 05.11.2025
- **Online enquête** (491 respondenten)
- **Papieren enquêtes** (46 respondenten)
- Bindend advies **ARK**, Provincie Noord-Holland
- Input **experts** gemeente Hollands Kroon
- Input 'Wensen en Bedenkingen' **Raad** 21.11.2025
- Input **Stadkwadraat** t.b.v. globale doorrekening

voorlopig advies  
projectgroep:  
**concept  
voorkeursrichting  
Nieuwe Niedorp en  
Winkel**

## Hippolytushoef



Input van de volgende partijen:

- **Bijeenkomst** bewoners op 03.11.2025
- **Online enquête** (424 respondenten)
- **Papieren enquêtes** (40 respondenten)
- Bindend advies **ARK**, Provincie Noord-Holland
- Input **experts** gemeente Hollands Kroon
- Input 'Wensen en Bedenkingen' **Raad** 21.11.2025
- Input **Stadkwadraat** t.b.v. globale doorrekening

voorlopig advies  
projectgroep:  
**concept  
voorkeursrichting  
Hippolytushoef**



Concept voorkeursrichting Nieuwe Niedorp en Winkel

# Uitgangspunten en denkrichtingen

# Uitgangspunten voor de dorpsvisie



## Bijzonder landschap als vertrekpunt

- **Landschappelijke onderlegger** voor toekomstige ontwikkelingen
- Groenstructuren doortrekken
- Behouden en versterken van **zachte dorpsranden**
- Het verder ontsluiten van het landschap met **wandel-en fietsroutes**



## Geleidelijke groei van divers aanbod

- Gefaseerd bouwen zodat dorp **geleidelijk groeit**
- **Divers aanbod** aan woningen voor starters, gezinnen en senioren
- Doelgroep woningen afstemmen op de locatie



## Duurzaam verkeerssysteem

- Historische linten **verkeersveiliger** maken
- **Langzaam verkeersverbindingen** tussen nieuwe woonwijken en bestaande voorzieningen
- Bestaande wegen **niet overbelasten** door nieuwbouw

# Uitgangspunten voor de dorpsvisie



## Toekomstbestendige en gebiedseigen woonwijken

- Toekomstige woningbouw **ingepast** op locatie en in het **landschap**
- Beeldkwaliteit en opzet woningbouw past bij **dorpse karakter**
- Elke nieuwbouwontwikkeling krijgt ruim aandacht voor **groen** binnen de wijk



## Ruimte voor lokaal ondernemerschap

- Uitbreiden van het huidige bedrijventerrein vooral voor **uitbreiding bestaande ondernemers**
- Inzet op **duurzaam** bedrijventerrein (energie, groen, gezonde leefomgeving)



## Clusteren van sportvoorzieningen

- Eventueel gecombineerd met **maatschappelijke of onderwijsvoorzieningen**

# Drie denkrichtingen

## Denkrichting 1: Clusteren rondom de kern



- **Winkel:**
  - Ontwikkellocaties woningbouw
  - Nieuwe verkeersverbinding auto noord-zuid
  - Uitbreiden bedrijventerrein
- **Nieuwe Niedorp:**
  - Dorp verbinden met landschap d.m.v. wandelpaden en groenere dorpsrand
- **Sportcluster:** Limmerschouw in Winkel i.c.m. woningbouw
- Robuuste groenstructuren noord-zuidrichting i.c.m. veilige routes langzaam verkeer

## Denkrichting 2: De dorpen verbinden



- **Beide dorpen:**
  - Ontwikkellocaties woningbouw
- **Winkel:**
  - Uitbreiden bedrijventerrein
- **Sportcluster:** Zuiderkanaalweg i.c.m. nieuwe brug over kanaal
- **Camping 73** verhuist naar recreatief cluster De Rijd. Woningbouw i.c.m. school op voormalig locatie Camping 73.

## Denkrichting 3: Nieuwe dorpsranden

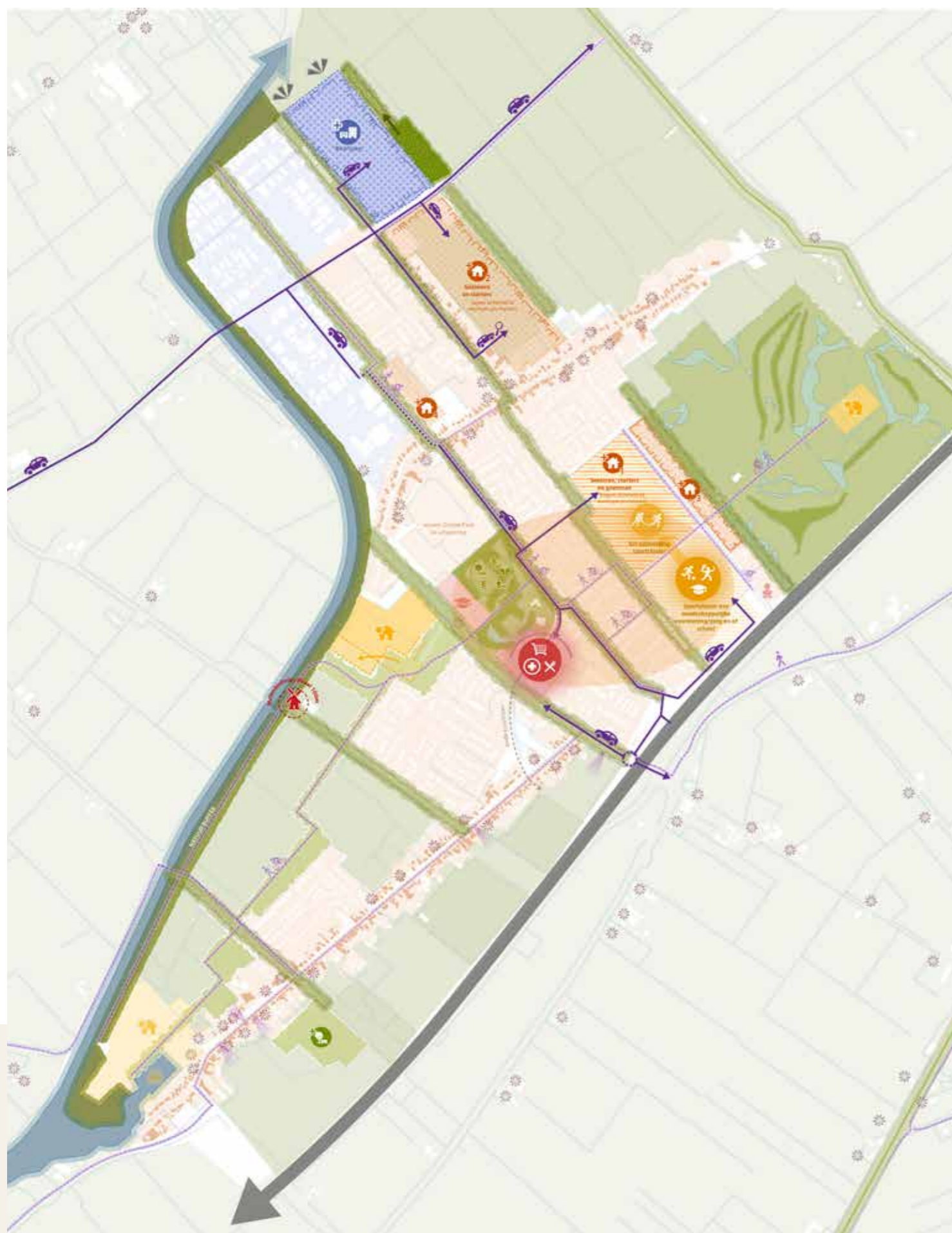


- **Beide dorpen:**
  - Ontwikkellocaties woningbouw aan dorpsranden
- **Winkel:**
  - Uitbreiden bedrijventerrein
- **Nieuwe Niedorp:**
  - Nieuwe ontsluitingsweg parallel aan N242 ontlast Dorpsstraat
- **Sportcluster:** Oosterweg in Nieuwe Niedorp

# Uitkomsten participatie

Nieuwe Niedorp en Winkel: totaal 537 respondenten

# Conclusies participatie inwoners denkrichting 1



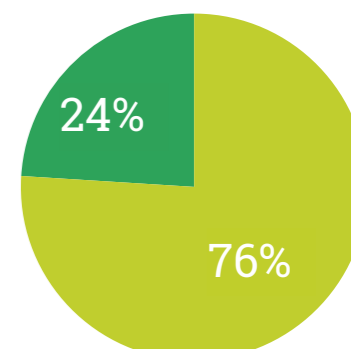
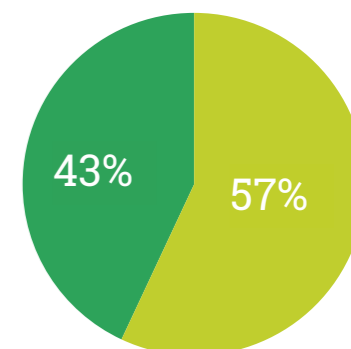
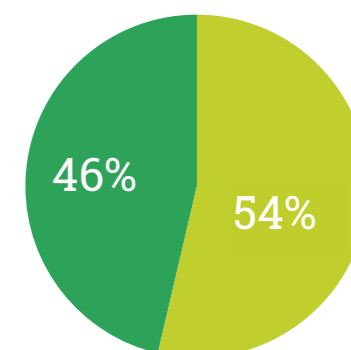
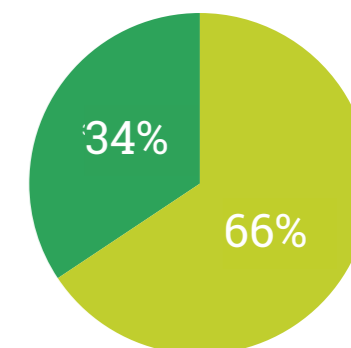
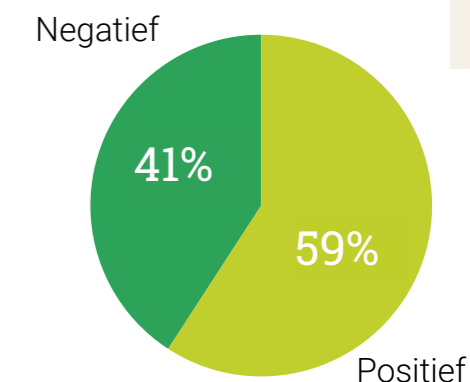
**Wonen en werken** wordt overwegend positief beoordeeld.  
Positief: 171.  
Negatief: 118.  
Totaal aantal reacties: 289.

**Sport** wordt overwegend positief beoordeeld.  
Positief: 151.  
Negatief: 79  
Totaal aantal reacties: 230.

**Voorzieningen** wordt weinig en ook wisselend beoordeeld  
Positief: 22.  
Negatief: 19.  
Totaal aantal reacties: 43.

**Verkeer** wordt wisselend beoordeeld. Inwoners geven veel aandachtspunten mee.  
Positief: 90.  
Negatief: 68.  
Totaal aantal reacties: 158.

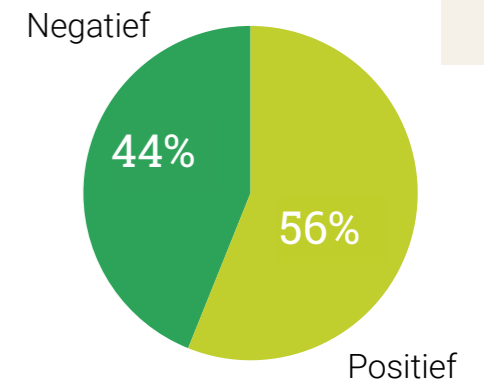
**Natuur en recreatie** wordt positief beoordeeld.  
Positief: 114.  
Negatief: 36.  
Totaal aantal reacties: 150.



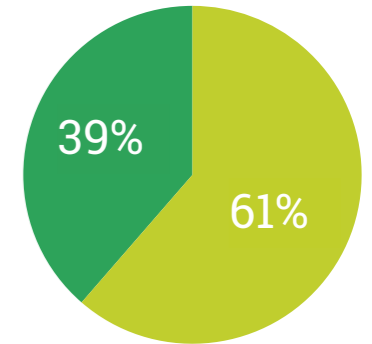
# Conclusies participatie inwoners denkrichting 2



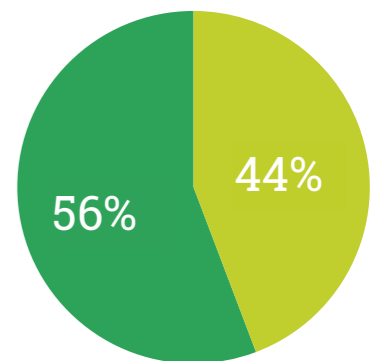
**Wonen en werken** wordt wisselend beoordeeld, en krijgt minder stemmen dan in denkrichting 1.  
Positief: 152.  
Negatief: 119.  
Totaal aantal reacties: 271.



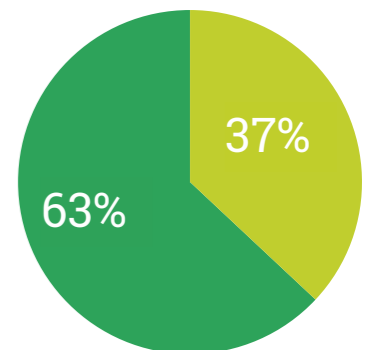
**Sport** wordt wisselend beoordeeld. Er zijn meer positieve dan negatieve reacties.  
Positief: 143.  
Negatief: 90.  
Totaal aantal reacties: 233.



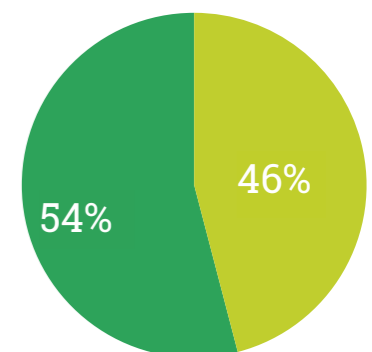
**Voorzieningen** wordt negatief beoordeeld en krijgt weinig reacties.  
Positief: 23.  
Negatief: 29.  
Totaal aantal reacties: 52.



**Verkeer** wordt negatief beoordeeld. Inwoners geven ook hier veel suggesties mee.  
Positief: 71.  
Negatief: 121.  
Totaal aantal reacties: 192.



**Natuur en recreatie** krijgt meer negatieve dan positieve reacties.  
Positief: 79.  
Negatief: 93.  
Totaal aantal reacties: 172.



# Conclusies participatie inwoners denkrichting 3



**Wonen en werken** wordt ook wisselend beoordeeld.

Positief: 128.

Negatief: 128.

Totaal aantal reacties: 256.

**Sport** wordt vooral negatief beoordeeld.

Positief: 41.

Negatief: 154.

Totaal aantal reacties 195.

**Voorzieningen** krijgt

weinig reacties.

Positief: 8.

Negatief: 12.

Totaal aantal reacties: 20.

**Verkeer** wordt wisselend beoordeeld.

Inwoners geven veel aandachtspunten mee.

Positief: 75.

Negatief: 99.

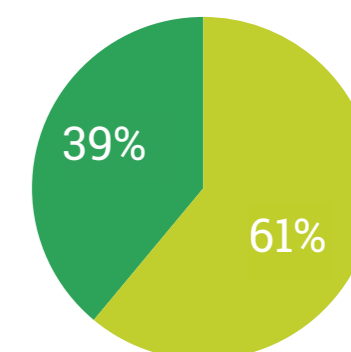
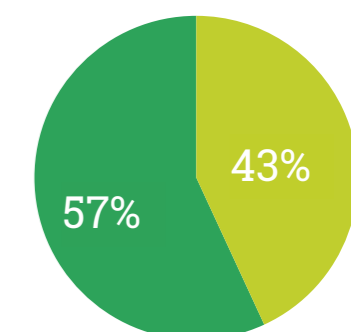
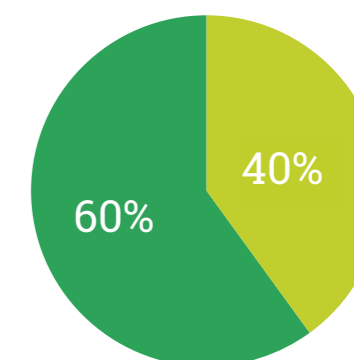
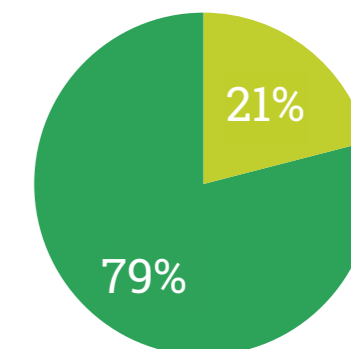
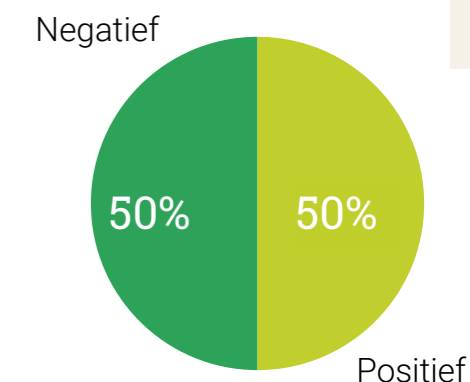
Totaal aantal reacties: 174.

**Natuur en recreatie** wordt wisselend beoordeeld en krijgt weinig reacties.

Positief: 47.

Negatief: 30.

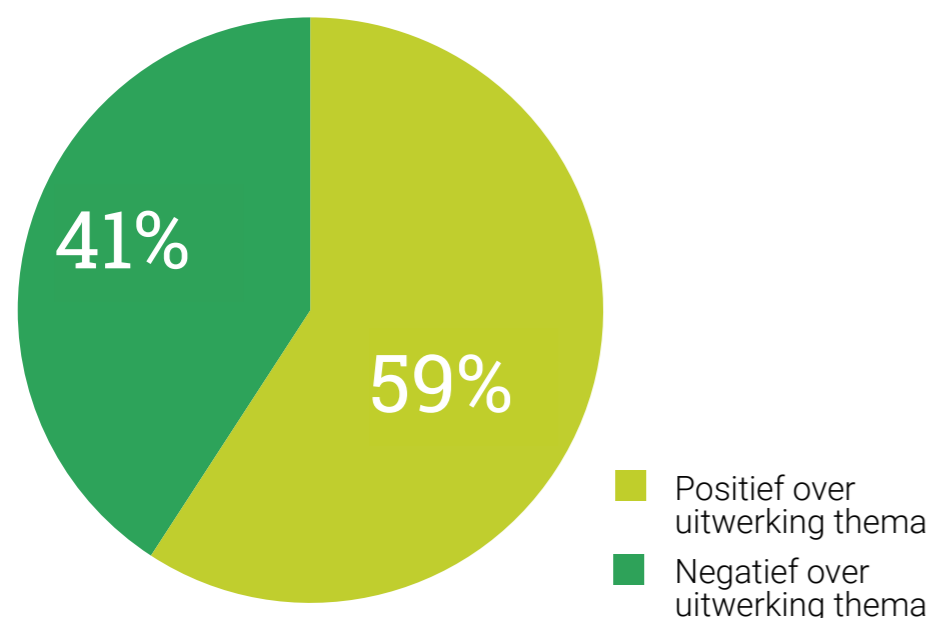
Totaal aantal reacties: 77.



# Achtergrond participatie inwoners thema wonen en werken

## Denkrichting 1: Clusteren rondom de kern

**54%** van de respondenten (289 reacties) hebben een uitspraak gedaan over wonen en werken. Hiervan is **59% positief** over de uitwerking van dit thema.

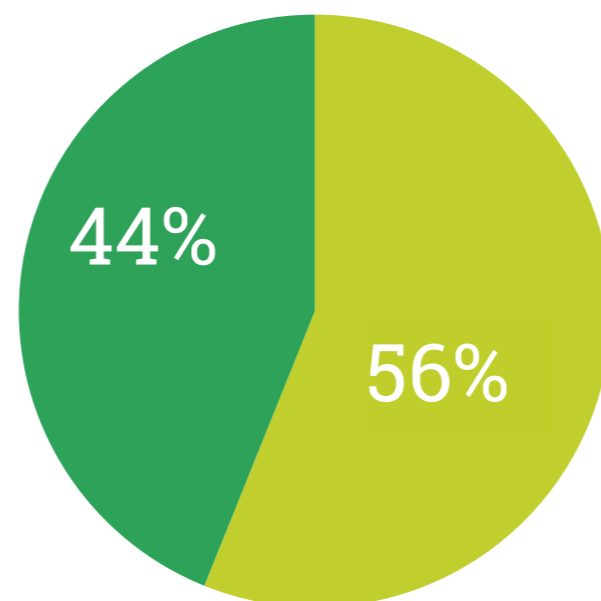


De **respondenten zijn het meest te spreken** over het voorstel om woningen dichtbij voorzieningen te bouwen. Zij geven aan dat bouwen in het dorpshart helpt om het dorpse karakter te behouden.

De **respondenten zijn het minst te spreken** over de disbalans in verdeling van woningen tussen de dorpen. Volgens hen komen er te weinig woningen in Nieuwe Niedorp. Ook maken zij zich zorgen dat uitbreiding achter de Bosstraat het karakter van de Westfriesedijk aantast.

## Denkrichting 2: De dorpen verbinden

**50%** van de respondenten (271 reacties) hebben een uitspraak gedaan over wonen en werken. Hiervan is **56% positief** over de uitwerking van dit thema.

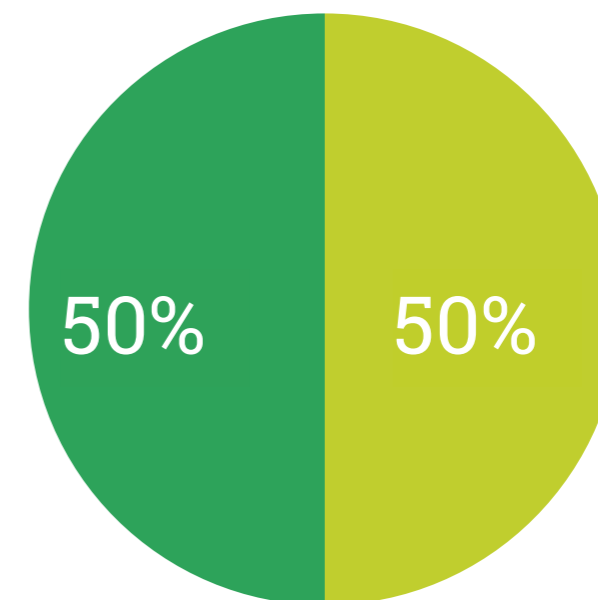


De **respondenten zijn het meest te spreken** over het gelijk verdelen van woningen over beide dorpen. Zij waarderen vooral het bebouwen van de camping en woningbouw bij de golfbaan voor mensen met een zorgvraag.

De **respondenten zijn het minst te spreken** over het te grote aantal woningen. Vooral het gebied tussen de Westerweg en Oosterweg wordt als teveel ervaren. Ook maken zij zich zorgen dat verder bouwen achter de Dorpsstraat van Nieuwe Niedorp het karakter van het lintdorp aantast.

## Denkrichting 3: Nieuwe dorpsranden

**48%** van de respondenten (256 reacties) hebben een uitspraak gedaan over wonen en werken. Hiervan is **69% positief** over de uitwerking van dit thema.



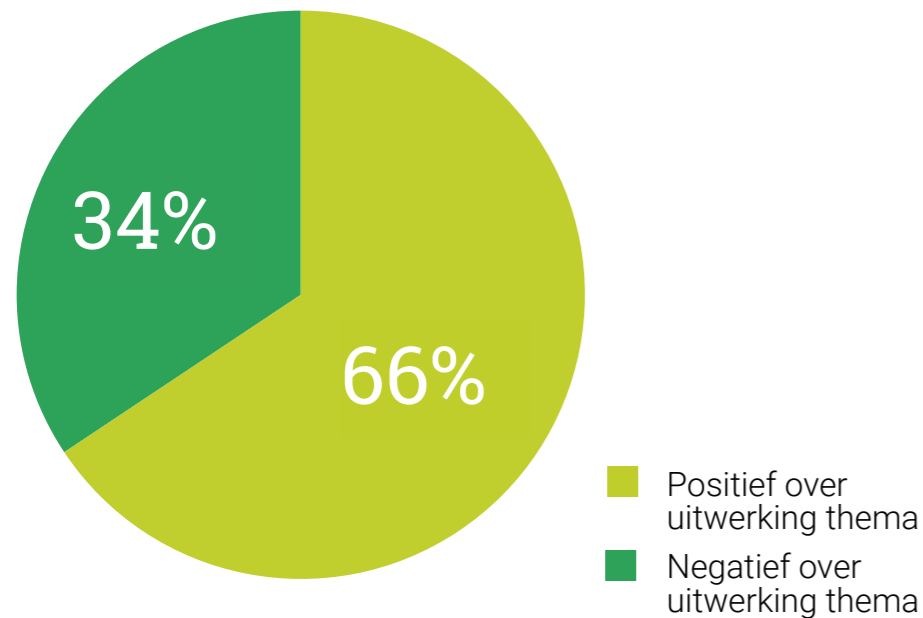
De **respondenten zijn het meest te spreken** over het gelijk verdelen van woningen over de dorpen. Ook het bouwen aan de dorpsranden wordt gewaardeerd.

De **respondenten zijn het minst te spreken** over bouwen achter de Bosstraat, omdat daardoor het zicht op de Westfriesedijk kan verdwijnen. Daarnaast vinden zij dat bouwen achter de Dorpsstraat in Nieuwe Niedorp niet bij het dorp hoort. Zij verwachten ook geluidsoverlast door de ligging dicht bij de N242. In het algemeen geven zij aan dat het aantal woningen te groot is, waardoor het dorpsgevoel vermindert.

# Achtergrond participatie inwoners thema sport

## Denkrichting 1: Clusteren rondom de kern

**43%** van de respondenten (230 reacties) hebben een uitspraak gedaan over sport. Hiervan is **66% positief** over de uitwerking van dit thema.

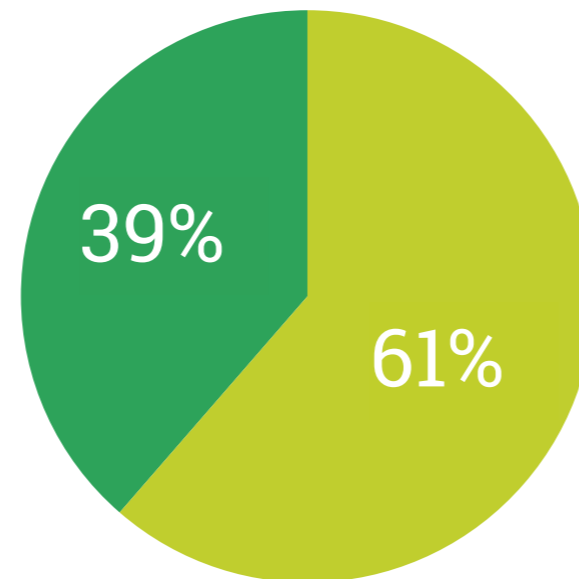


De **respondenten zijn het meest te spreken** over de ligging van het sportcomplex dichtbij het dorpscentrum. Zij vinden dat dit weinig invloed heeft op het landschap. Ook de goede en veilige bereikbaarheid voor voetgangers, fietsers en auto's wordt gewaardeerd.

De **respondenten zijn het minst te spreken** over licht, geluid en extra verkeer voor omwonenden. Daarnaast noemen zij dat het sportcomplex weinig ruimte heeft om uit te breiden en dat de voorzieningen niet eerlijk verdeeld zijn tussen de twee dorpen.

## Denkrichting 2: De dorpen verbinden

**43%** van de respondenten (233 reacties) hebben een uitspraak gedaan over sport. Hiervan is **61% positief** over de uitwerking van dit thema.

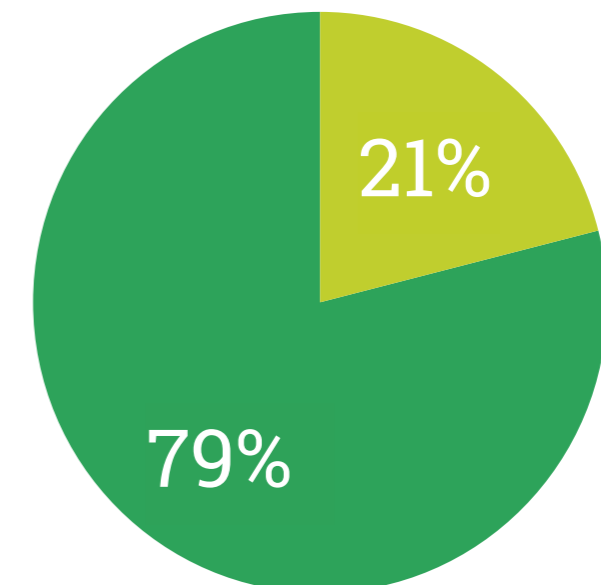


De **respondenten zijn het meest te spreken** over het idee om sportverkeer buiten het dorpscentrum te houden. Zij verwachten daardoor minder overlast voor bewoners. Ook de centrale ligging tussen de twee dorpen wordt gewaardeerd.

De **respondenten zijn het minst te spreken** over de afgelegen locatie van het sportcluster. Zij maken zich zorgen dat jongeren niet zelfstandig naar de sport kunnen. Daarnaast noemen zij landschapsvervuiling en de aanleg van een dure brug als aandachtspunten.

## Denkrichting 3: Nieuwe dorpsranden

**36%** van de respondenten (195 reacties) hebben een uitspraak gedaan over sport. Hiervan is **21% positief** over de uitwerking van dit thema.



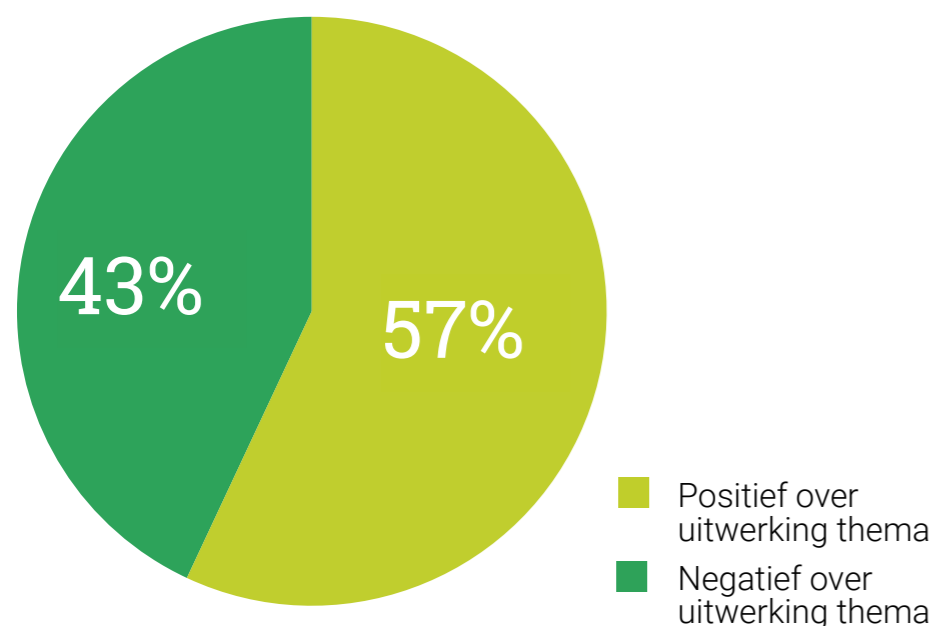
De **respondenten zijn het meest te spreken** over de centrale ligging van het sportcluster voor beide dorpen en over de nabijheid van scholen.

De **respondenten zijn het minst te spreken** over mogelijke licht-, geluid- en verkeersoverlast voor omwonenden. Ook noemen zij de beperkte bereikbaarheid via de Dorpsstraat en woonwijken en een ongelijke verdeling van voorzieningen tussen de twee dorpen.

# Achtergrond participatie inwoners thema verkeer

## Denkrichting 1: Clusteren rondom de kern

**29%** van de respondenten (158 reacties) hebben een uitspraak gedaan over verkeer. Hiervan is **57% positief** over de uitwerking van dit thema.

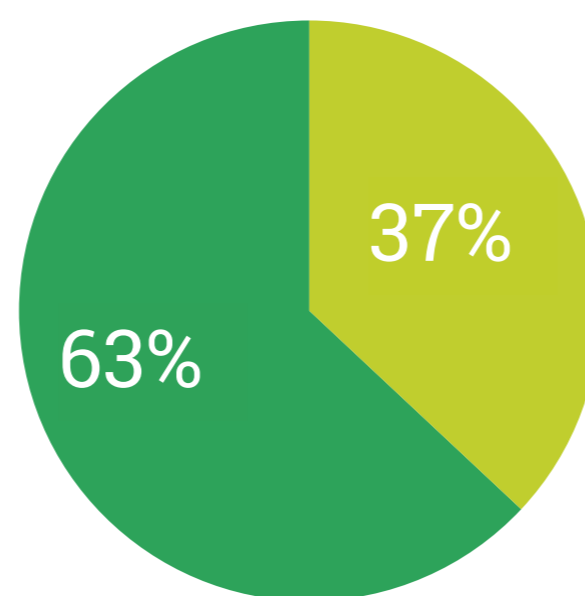


De **respondenten zijn het meest te spreken** over de aansluiting op de N242, omdat dit het verkeer in het dorpshart vermindert. Ook de uitbreiding van fiets- en wandelpaden wordt positief beoordeeld.

De **respondenten zijn het minst te spreken** over extra verkeersdrukke in de Bosstraat. Ook zijn er zorgen over toenemend verkeer in Winkel, vooral op de Boomgaardweg en de Reine Victoriaweg, door de toevoeging van sport en woningen.

## Denkrichting 2: De dorpen verbinden

**36%** van de respondenten (192 reacties) hebben een uitspraak gedaan over verkeer. Hiervan is **37% positief** over de uitwerking van dit thema.

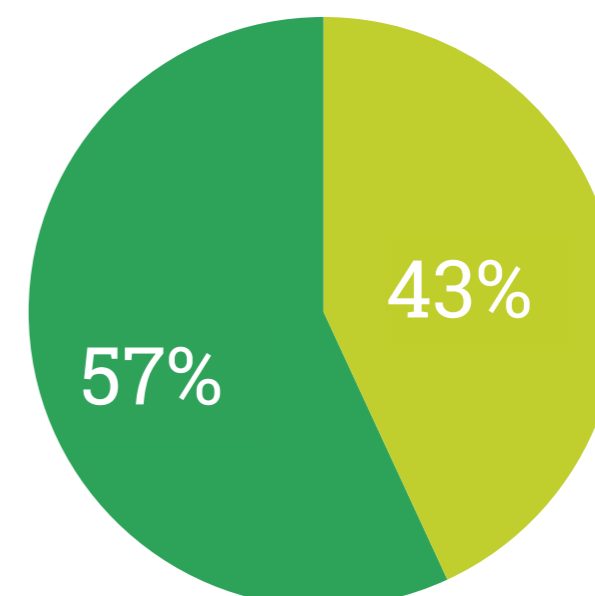


De **respondenten zijn het meest te spreken** over de voorgestelde wegen en routes, omdat deze de verkeersdrukke in beide Dorpsstraten en de Bosstraat kunnen verminderen. Ook vinden inwoners dat de voorzieningen zo goed bereikbaar blijven.

De **respondenten zijn het minst te spreken** over extra verkeersdrukke in de Dorpsstraat van Nieuwe Niedorp. Daarnaast wordt de route naar het sportcomplex als sociaal onveilig ervaren, vooral voor kinderen en jongeren.

## Denkrichting 3: Nieuwe dorpsranden

**32%** van de respondenten (174 reacties) hebben een uitspraak gedaan over verkeer. Hiervan is **43% positief** over de uitwerking van dit thema.



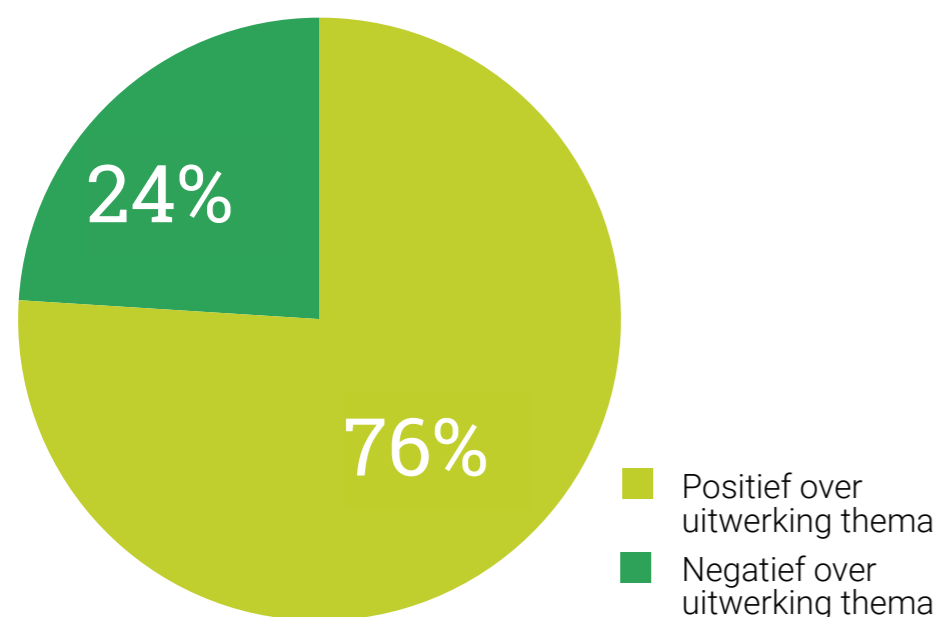
De **respondenten zijn het meest te spreken** over de parallelweg langs de N242, omdat deze het verkeer in de Dorpsstraat van Nieuwe Niedorp vermindert.

De **respondenten zijn het minst te spreken** over de parallelweg langs de N242, omdat zij deze oplossing onwenselijk vinden.

# Achtergrond participatie inwoners thema natuur en recreatie

## Denkrichting 1: Clusteren rondom de kern

**20%** van de respondenten (150 reacties) hebben een uitspraak gedaan over natuur en recreatie. Hiervan is **76% positief** over de uitwerking van dit thema.

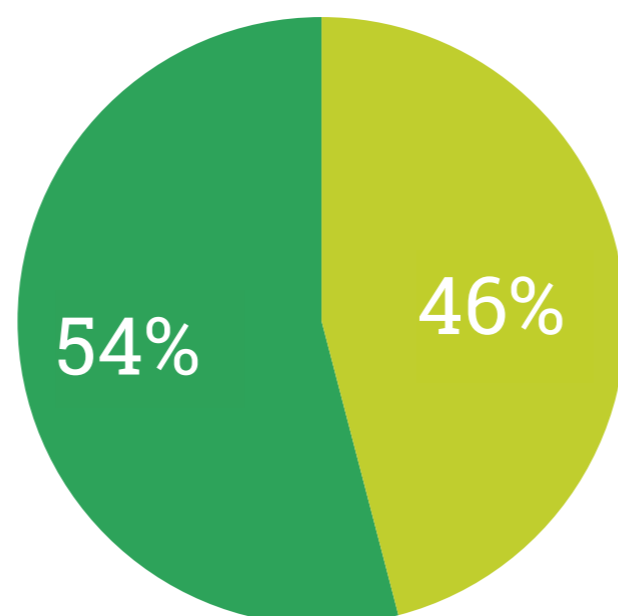


De **respondenten zijn het meest te spreken** over de voorgestelde landschappelijke structuur, omdat deze helpt om het karakter van de lintdorpen te behouden. Ook de voorgestelde wandel- en fietsroutes en het park op de plek van het huidige sportcluster worden gewaardeerd.

De **respondenten zijn het minst te spreken** over het plaatsen van vakantiewoningen op de golfbaan.

## Denkrichting 2: De dorpen verbinden

**13%** van de respondenten (172 reacties) hebben een uitspraak gedaan over natuur en recreatie. Hiervan is **46% positief** over de uitwerking van dit thema.

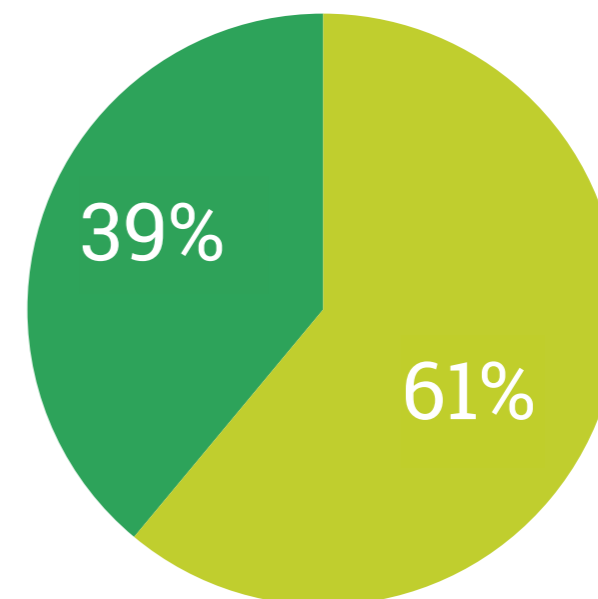


De **respondenten zijn het meest te spreken** over het verplaatsen van de camping. Ook de extra wandel- en fietsroutes in de Kanaalzone worden gewaardeerd.

De **respondenten zijn het minst te spreken** over het verplaatsen van de camping. Daarnaast maken zij zich zorgen dat er te veel groen verdwijnt en dat daardoor het dorpse karakter verloren gaat.

## Denkrichting 3: Nieuwe dorpsranden

**15%** van de respondenten (77 reacties) hebben een uitspraak gedaan over natuur en recreatie. Hiervan is **61% positief** over de uitwerking van dit thema.



De **respondenten zijn het meest te spreken** over het voorstel om nieuwe groene fiets- en wandelpaden aan te leggen. Ook het behoud van de camping op de huidige plek wordt gewaardeerd.

De **respondenten zijn het minst te spreken** over of het park langs de N242 een prettige plek is om te recreëren. Daarnaast maken zij zich zorgen over de beperkte hoeveelheid groen die binnen het dorp wordt toegevoegd.

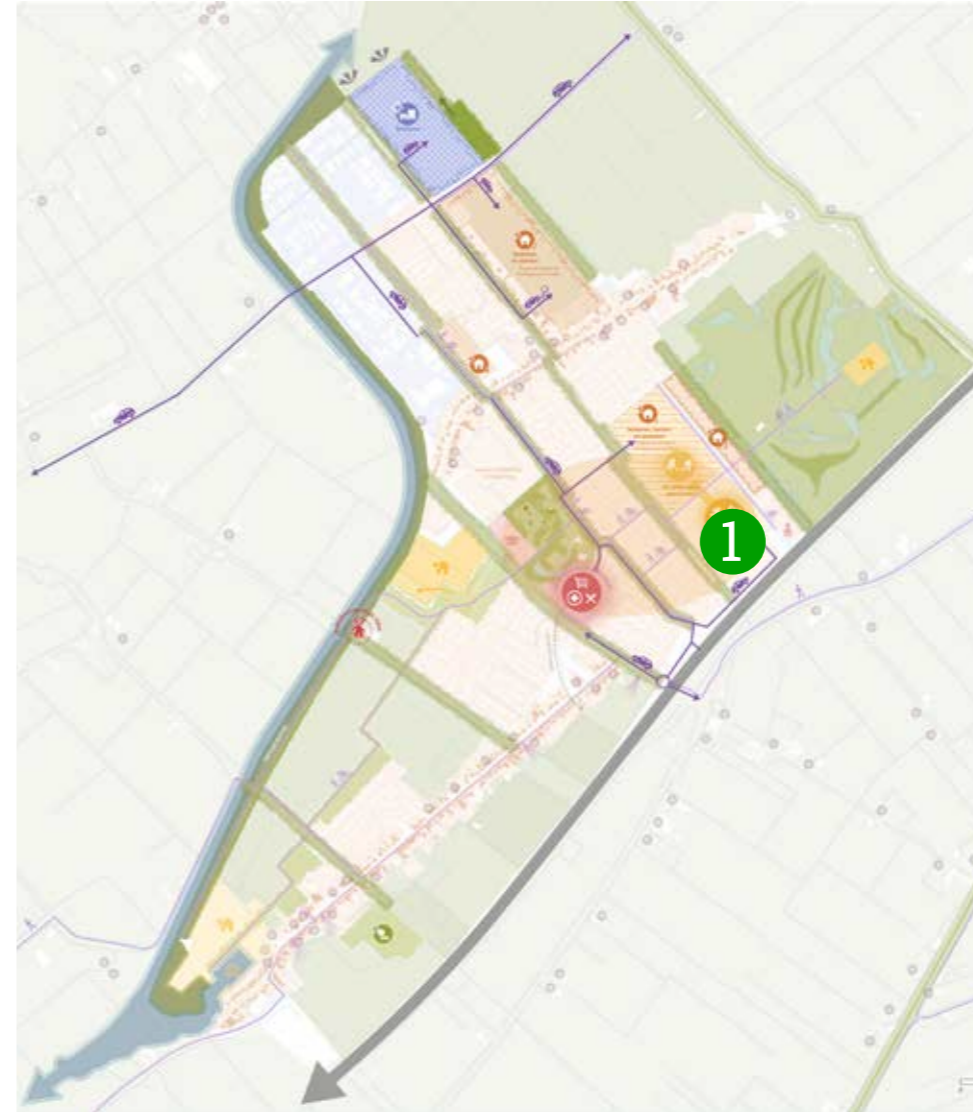
## Thema woningbouw



1 Bouwt logisch voort op de bestaande dorpskern.

Houdt rekening met visueel ruimtelijke relaties vanaf panoramazone van **Westfrieze Omringdijk** en zorg voor **landschappelijke vormgeving van dorpsrand**.

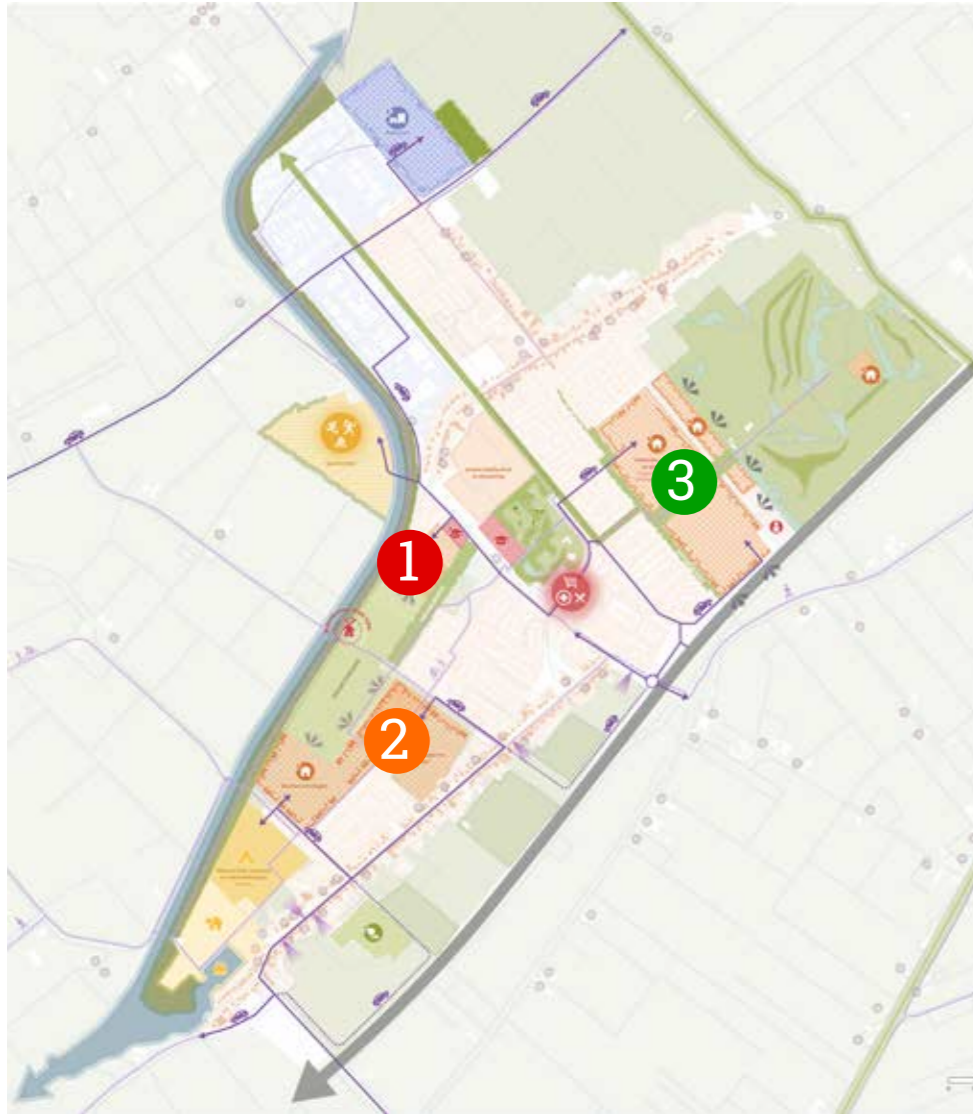
## Thema sport



1 Bouwt logisch voort op de bestaande dorpskern.

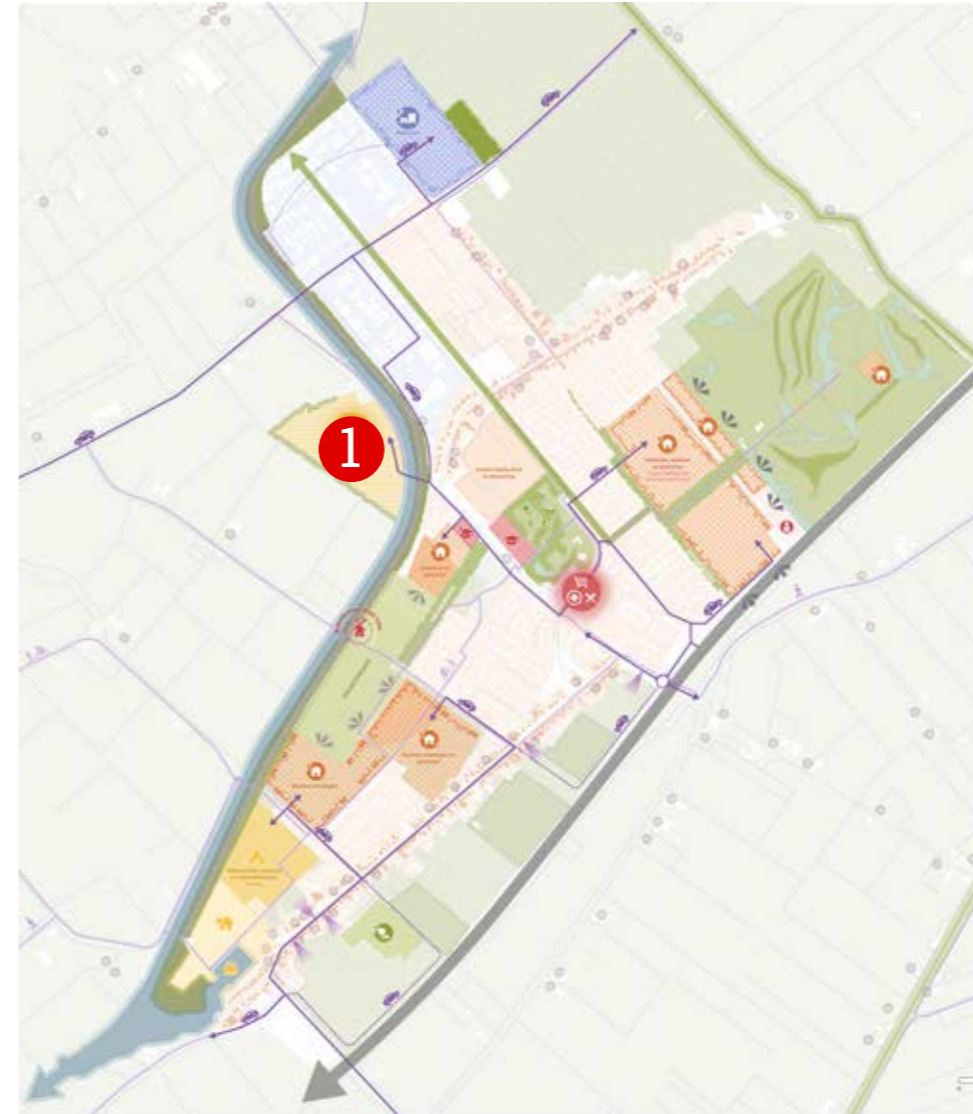
Houdt rekening met visueel ruimtelijke relaties vanaf panoramazone van **Westfrieze Omringdijk** en zorg voor **landschappelijke vormgeving van dorpsrand**.

## Thema woningbouw



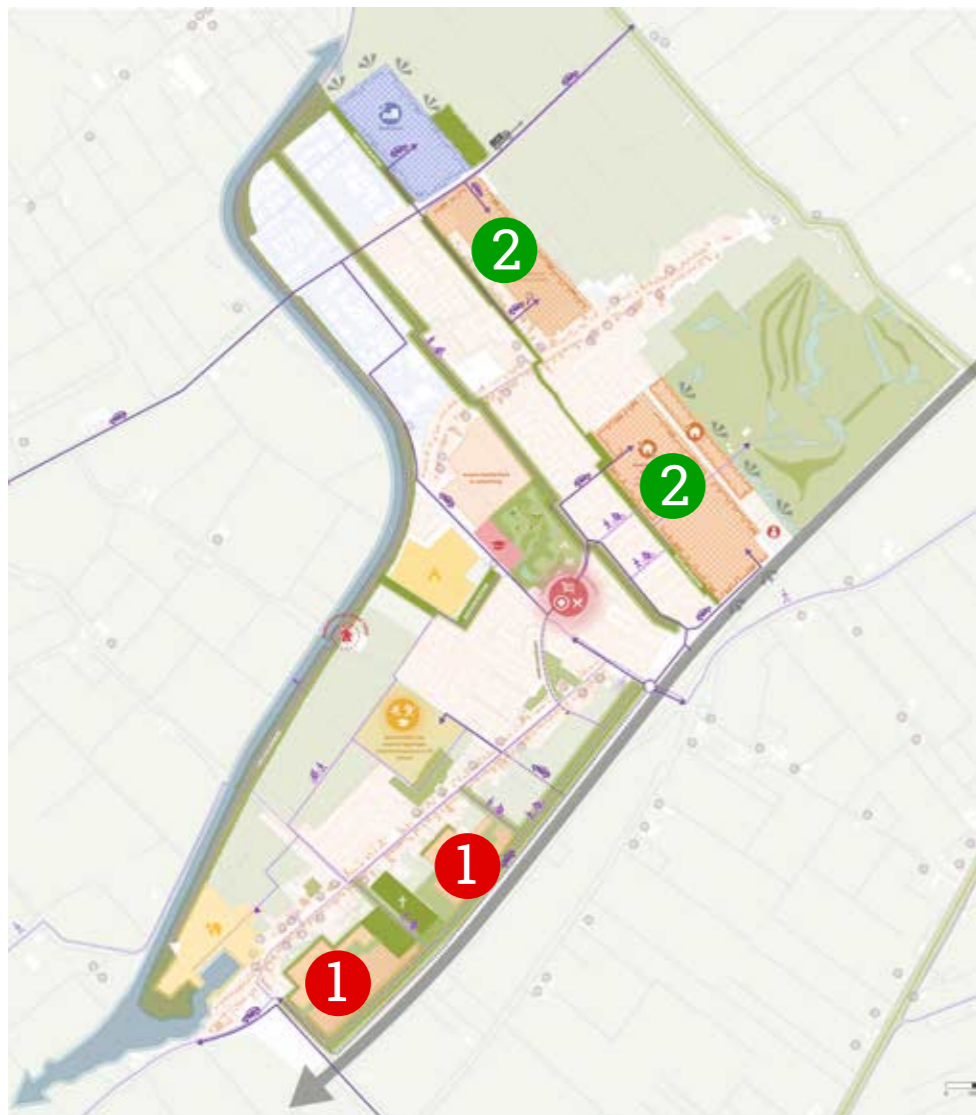
- 1** Door woningbouw in het gebied tussen Winkel en Nieuwe Niedorp groeien de dorpen (nog meer) aan elkaar en gaat de herkenbaarheid van beide dorpskwaliteiten verloren.
- 2** Advies is om iniet achter nog vrij liggende bebouwingslinten te ontwikkelen, zodat de relatie met het achterliggende landschap behouden blijft.
- 3** Bouwt logisch voort op de bestaande dorpskern. Woningbouw als kans benut worden om de herkenbaarheid van de verschillende dorpskwaliteiten te versterken/herstellen.

## Thema sport



- 1** Het kanaal vormt een heldere landschappelijke begrenzing van de dorpsrand. Een uitbreiding aan de noordwestzijde van het kanaal is vanuit ruimtelijke kwaliteit niet wenselijk.  
  
Bij het ontwikkelen van een nieuwe brug dient rekening te worden gehouden met de beleving en continuïteit van het kanaal.

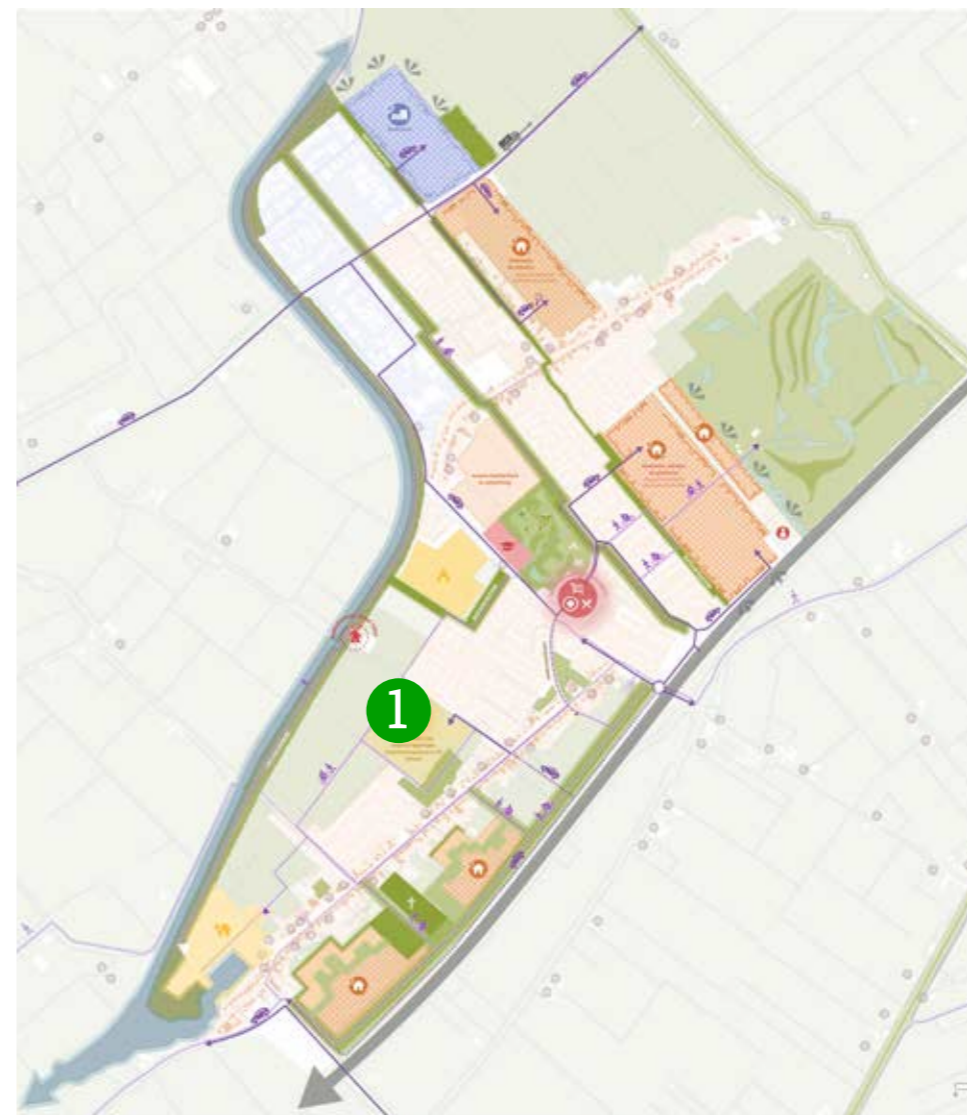
## Thema woningbouw



**1** Dorpsuitbreiding achter het lint is geen wenselijk optie, en daarmee ook een parallelle ontsluitingsstructuur niet. Bovendien is tweedelijns bebouwing in de provinciale verordening niet toegestaan. De herkenbaarheid van het lint en de leesbaarheid van het landschap gaan verloren doordat een autonome lijn (N242) in het landschap als drager voor ontwikkeling wordt gebruikt.

**2** Bouwt logisch voort op de bestaande dorpskern.

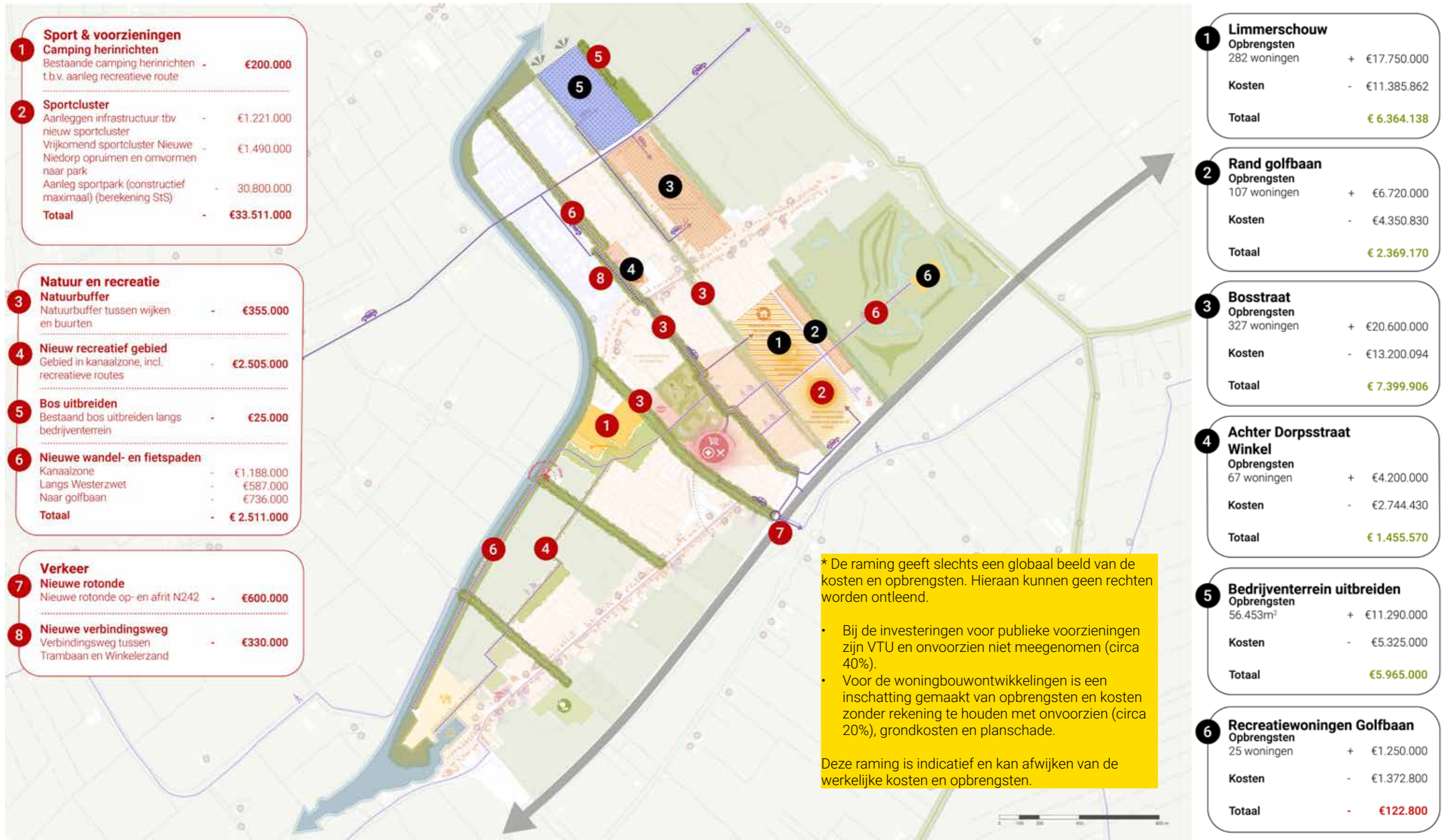
## Thema sport



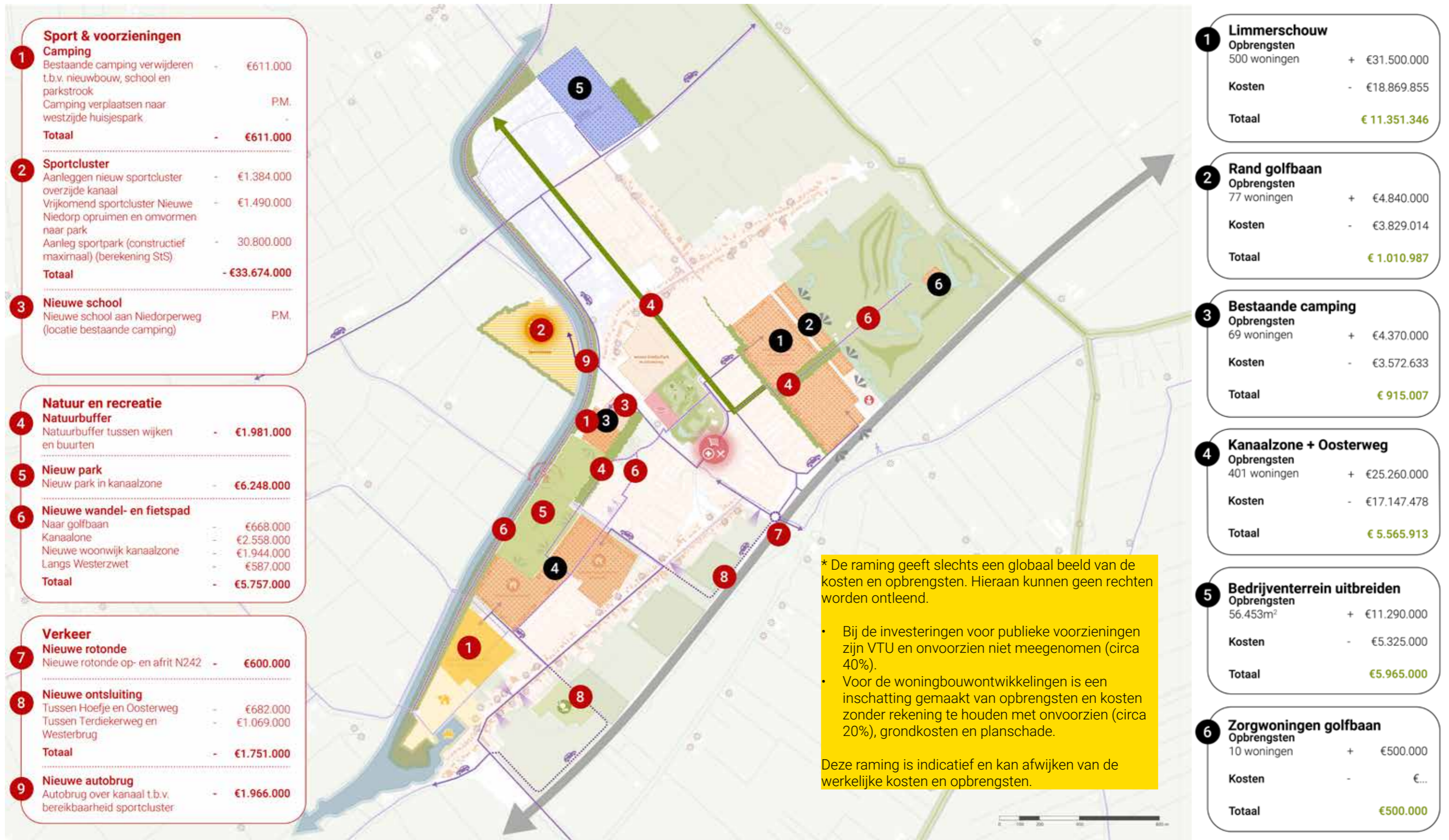
**1** Een nieuw sportcluster op deze plek is voorstelbaar, indien de verschillende identiteiten van de twee dorpen herkenbaar blijven of worden versterkt.

Houdt bij de uitbreiding rekening met landschappelijke structuren en zorg voor een goede landschappelijke vormgeving van de dorpsrand.

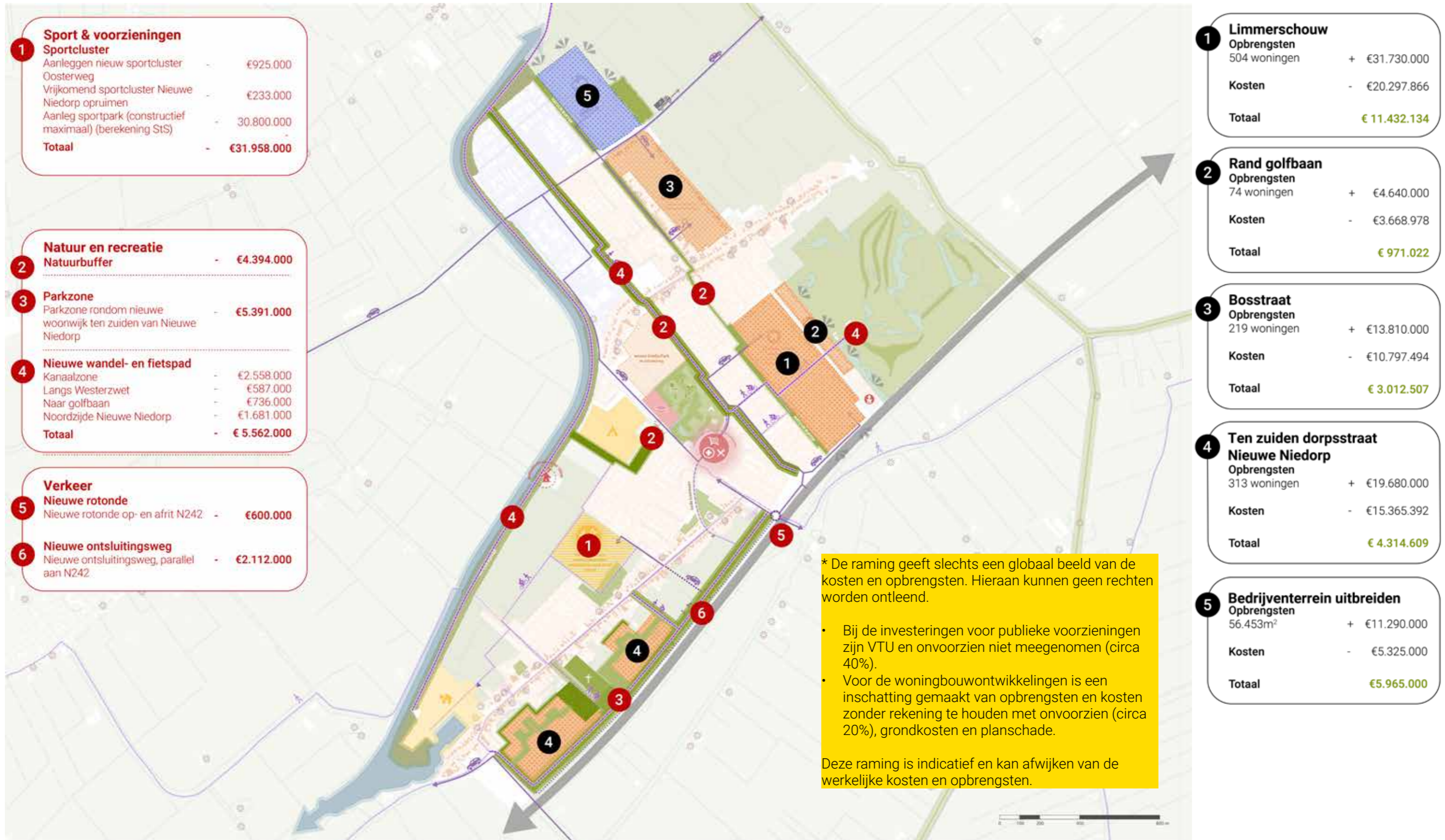
# Globale raming denkrichting 1



# Globale raming denkrichting 2

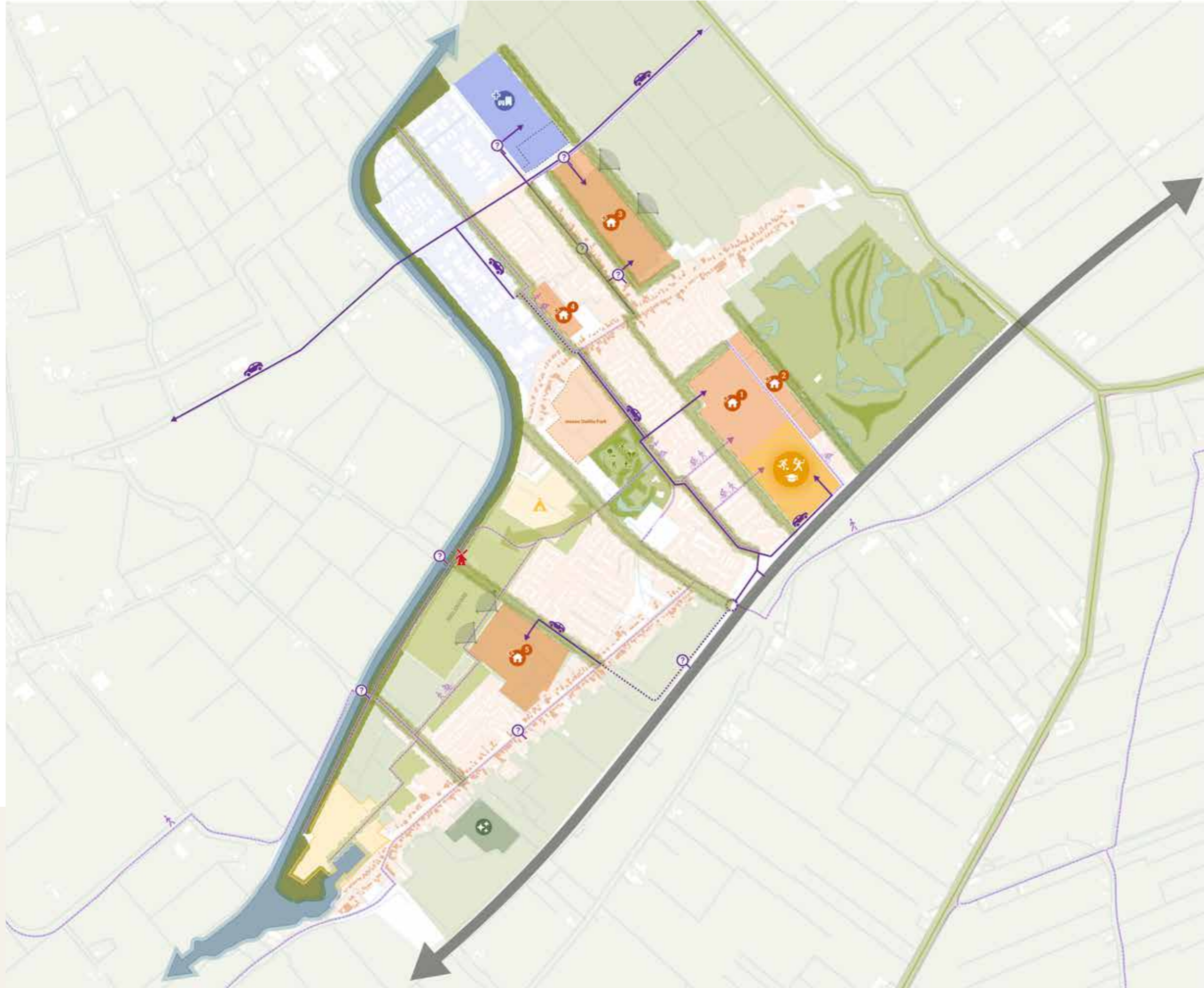


# Globale raming denkrichting 3



Concept voorkeursrichting



# Concept voorkeursrichting







## Wonen & werken

-  Limmerschouw
-  Rand golfbaan
-  Achter de Bosstraat
-  Achter Dorpsstraat Winkel
-  Oosterweg
-  Dahliapark, reeds uitgevoerd
-  Bedrijventerrein, uitbreiden



## Sport & voorzieningen

-  Sportcluster en maatschappelijke voorzieningen (zorg, school, maatschappelijk)
-  Huidig sportcluster Nieuwe Niedorp: plek voor verenigingen

## Natuur & recreatie

-  Natuurbuffer tussen wijken en buurten
-  Nieuwe parkzone
-  Nieuwe wandel- en fietspaden
-  Zichtlijnen op de dijk/kanaal

## Verkeer

-  Nieuwe rotonde op- en afrit N242
-  Nieuwe ontsluitingswegen

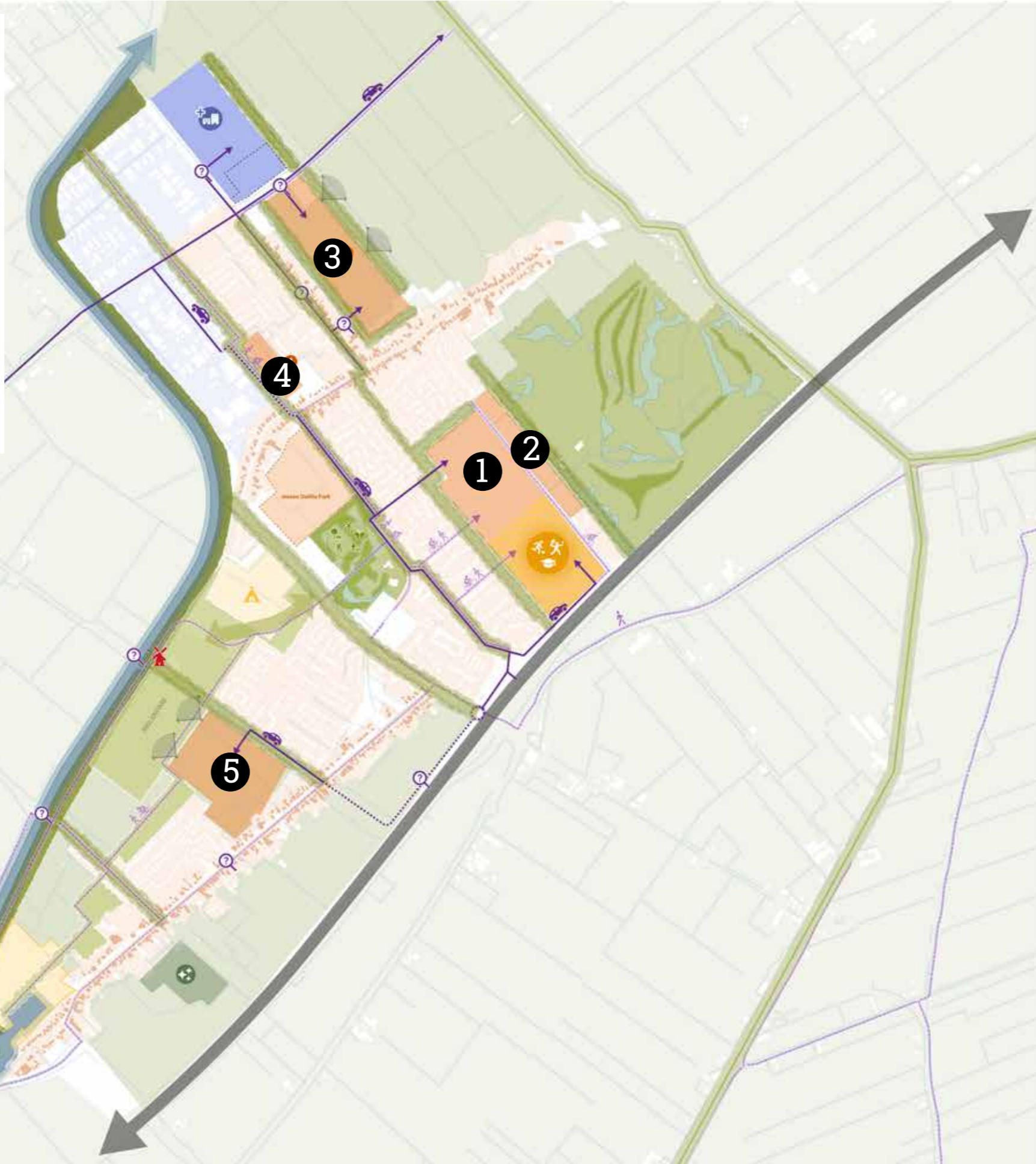
## Onderzoeken

-  Nader te onderzoeken elementen

# Aantal woningen concept voorkeursrichting

De aantallen zijn gebaseerd op de genoemde dichtheid. Deze relatief lage dichtheden sluiten aan op de wensen om dorps, kwalitatief en zonder hoogbouw (< 4lagen) te ontwikkelen.

Voor alle woongebieden worden in de dorpsvisie kwalitatieve kaders toegevoegd waaraan voldaan moet worden voor een goede ruimtelijke kwaliteit. Kunnen we voor een aantal locaties naar een hogere dichtheid om tot een groei van 1200 woningen te kunnen komen?



**1 Limmerschouw**  
circa 282 woningen  
• 30 wo/ha  
• doorsteken  
• groene buffer bestaande woonwijk

**2 Rand golfbaan**  
circa 107 woningen  
• 25 wo/ha  
• groene overgangzone  
• inpassen fietsroute

**3 Bosstraat**  
circa 327 woningen  
• 30 wo/ha  
• groene overgangzone  
landschap en bestaande woningen, zichtlijnen WFO

**4 Achter Dorpsstraat Winkel**  
circa 67 woningen  
• 20 wo/ha  
• inpassen nieuwe verbindigsweg met ruimtelijke kwaliteit

**5 Oosterweg**  
circa 200 woningen  
• 20 wo/ha  
• overgang naar groene parkzone  
• zichtlijnen naar kanaal

**TOTAAL 983 woningen**

# Voorlopig advies concept voorkeursrichting

## Wonen

- Totaal aantal woningen dat wordt mogelijk gemaakt: circa. 1000  
(Woonvisie Hollands Kroon)
- Woningbouw ten oosten van de Bosstraat in Winkel, dorpsrand aanhelen aan zijde van Winkel, nabij school en winkelcluster.  
(Advies ARK en deel inwoners, deel maakt zich zorgen vanwege de nu al grote verkeersdruk)
- Woningbouw Oosterweg Nieuwe Niedorp met nieuwe ontsluitingsweg die Dorpsstraat ontlast, dorpsrand aanhelen en overgang naar open landschap en kanaal. (Advies ARK en deel inwoners, deel maakt zich zorgen vanwege de ontsluiting)
- Bij grootschalige nieuwbouw rekening houden met behoud dorpsidentiteit en meegroeien benodigde voorzieningen.  
(Wens inwoners)

## Sport

Sportcluster zuidzijde Limmerschouw; binnen dorpscontour, ruimte voor mogelijke uitbreiding, goed bereikbaar voor wandelaars, fietsers en ook auto's en combinaties logisch met nieuwe school en/of zorg.  
(Advies ARK, en 2e voorkeurslocatie inwoners ivm zorgen nabijheid bestaande woningen)

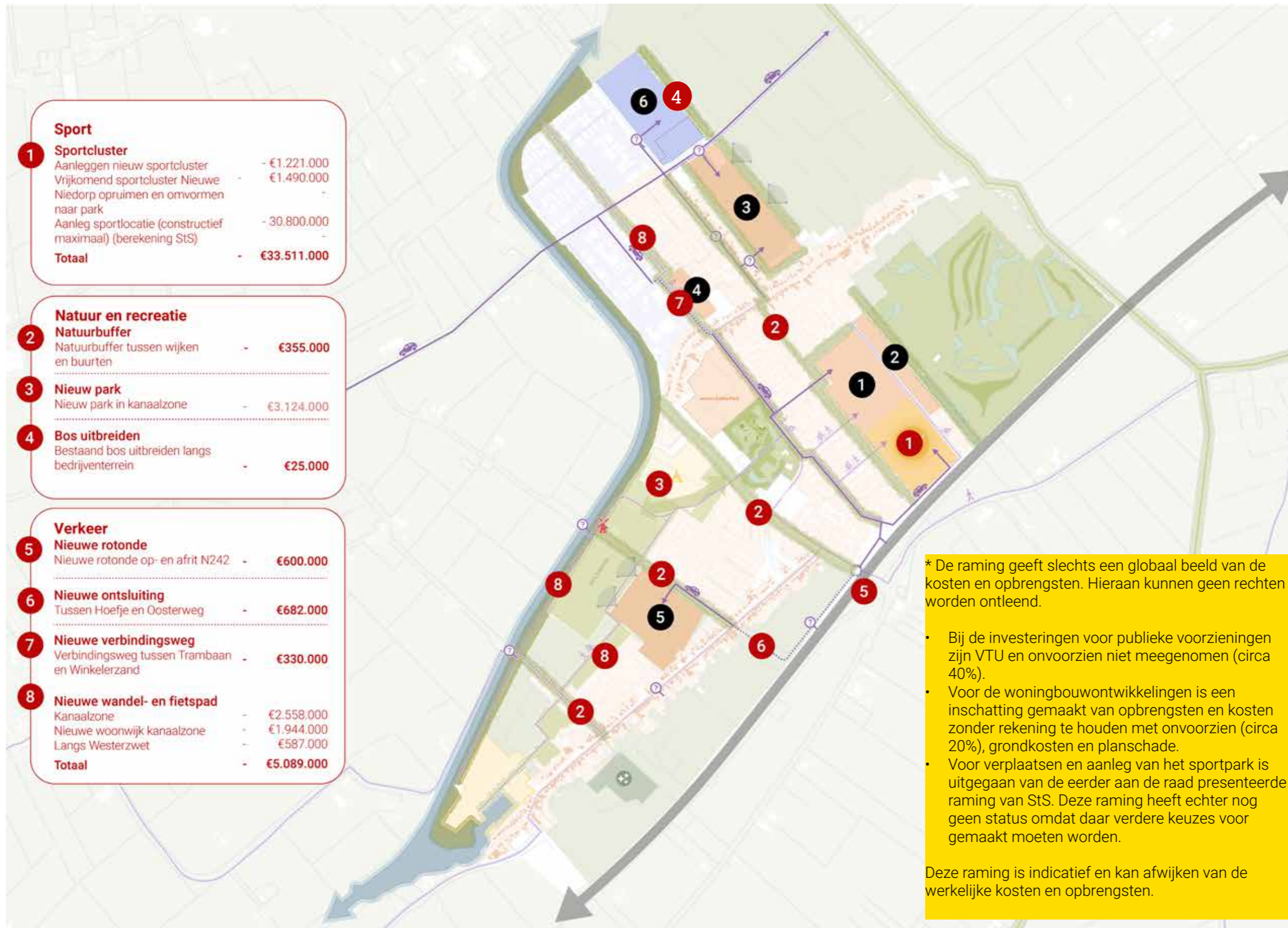
## Natuur en recreatie

- Een park rondom de molen zeer wenselijk, inclusief nieuwe wandel en fietspaden parallel aan het kanaal. (Wens inwoners, Advies Ark)
- Suggestie om Camping 73 deel opnieuw in te richten zodat de groenzone aan het Kanaal en Molenpark goed toegankelijk zijn vanaf Nieuwe Niedorperweg. (Advies ARK, deel van inwoners heeft twijfels hierover)  
Groenstructuur parkzone langs kanaal kan ook verstevigd worden m.m.v. campingeigenaar op huidige locatie.
- Behoud groene achterterreinen en open doorzichten vanaf de oude linten. (Wens inwoners)

## Bedrijvigheid

- Bedrijventerrein Winkel breidt aan noordoostzijde van Winkel uit.  
(Wens ondernemers en Raad, past in beleid gemeente, en advies ARK)

# Globale raming concept voorkeursrichting



1 Sport	
<b>Sportcluster</b>	
Aanleggen nieuw sportcluster	- €1.221.000
Vrijkomend sportcluster Nieuwe Niedorp opruimen en omvormen naar park	+ €1.490.000
Aanleg sportlocatie (constructief maximaal) (berekening StS)	- 30.800.000
<b>Totaal</b>	<b>- €33.511.000</b>

2 Natuur en recreatie	
<b>Natuurbuffer</b>	
Natuurbuffer tussen wijken en buurten	- €355.000
<b>Nieuw park</b>	
Nieuw park in kanaalzone	- €3.124.000
<b>Bos uitbreiden</b>	
Bestaand bos uitbreiden langs bedrijventerrein	- €25.000

5 Verkeer	
<b>Nieuwe rotonde</b>	
Nieuwe rotonde op- en afrit N242	- €600.000
<b>Nieuwe ontsluiting</b>	
Tussen Hoefje en Oosterweg	- €682.000
<b>Nieuwe verbindingsweg</b>	
Verbindingsweg tussen Trambaan en Winkelerzand	- €330.000
<b>Nieuwe wandel- en fietspad</b>	
Kanaalzone	- €2.558.000
Nieuwe woonwijk kanaalzone	- €1.944.000
Langs Westerzwet	- €587.000
<b>Totaal</b>	<b>- €5.089.000</b>

1 Limmerschouw	
<b>Opbrengsten</b>	
282 woningen	+ €17.750.000
<b>Kosten</b>	- €11.385.862
<b>Totaal</b>	<b>€ 6.364.138</b>

2 Rand golfbaan	
<b>Opbrengsten</b>	
107 woningen	+ €6.720.000
<b>Kosten</b>	- €4.350.830
<b>Totaal</b>	<b>€ 2.369.170</b>

3 Bosstraat	
<b>Opbrengsten</b>	
219 woningen	+ €13.810.000
<b>Kosten</b>	- €10.797.494
<b>Totaal</b>	<b>€ 3.012.507</b>

4 Achter Dorpsstraat Winkel	
<b>Opbrengsten</b>	
67 woningen	+ €4.200.000
<b>Kosten</b>	- €2.744.430
<b>Totaal</b>	<b>€ 1.455.570</b>

5 Oosterweg*	
<b>Opbrengsten</b>	
200 woningen	+ €12.630.000
<b>Kosten</b>	- €8.575.000
<b>Totaal</b>	<b>€ 4.055.000</b>

\* Oppervlakte Oosterweg is veranderd t.o.v. denkrichting 2

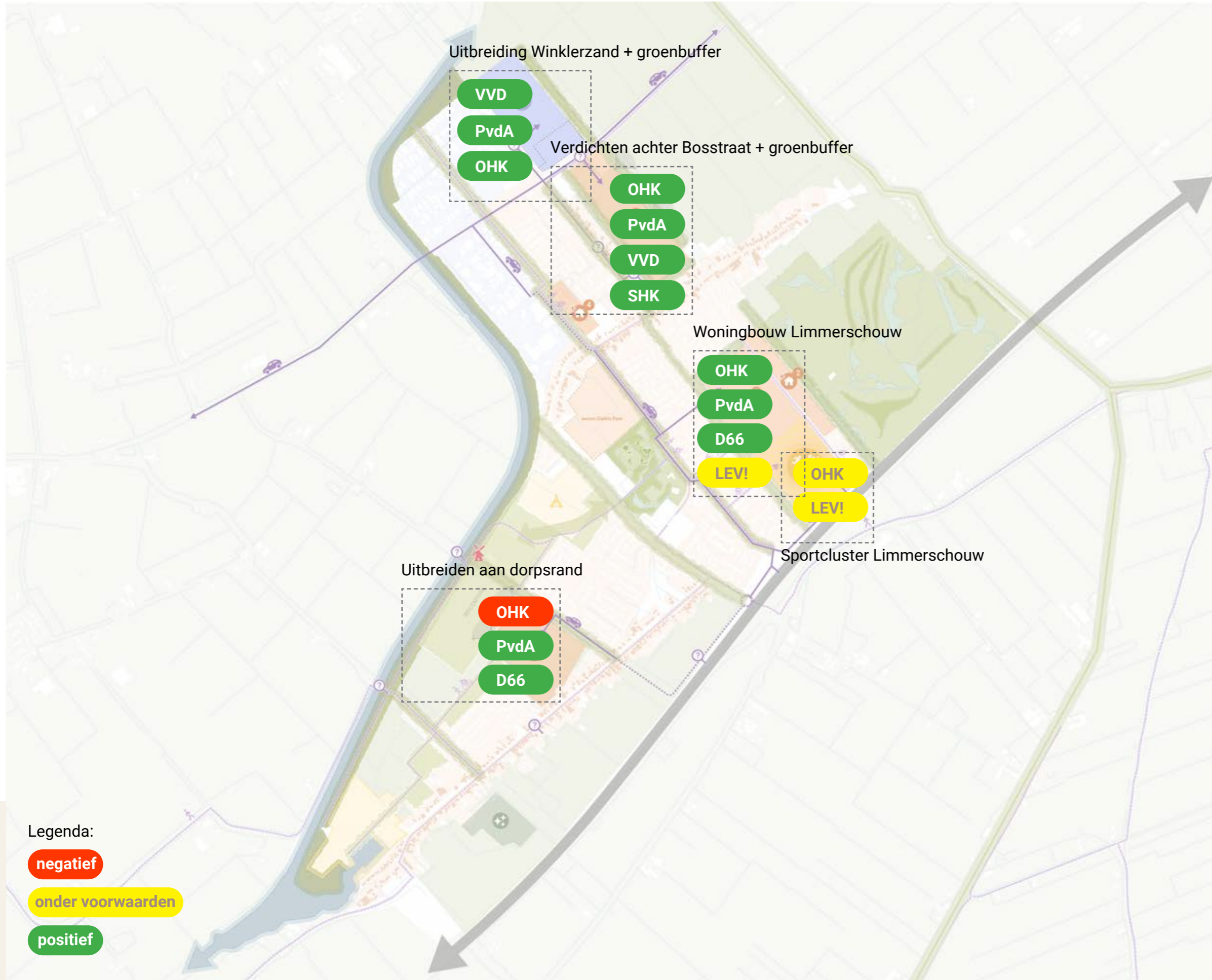
6 Bedrijventerrein uitbreiden	
<b>Opbrengsten</b>	
56.453m <sup>2</sup>	+ €11.290.000
<b>Kosten</b>	- €5.325.000
<b>Totaal</b>	<b>€5.965.000</b>

\* De raming geeft slechts een globaal beeld van de kosten en opbrengsten. Hieraan kunnen geen rechten worden ontleend.

- Bij de investeringen voor publieke voorzieningen zijn VTU en onvoorzien niet meegenomen (circa 40%).
- Voor de woningbouwontwikkelingen is een inschatting gemaakt van opbrengsten en kosten zonder rekening te houden met onvoorzien (circa 20%), grondkosten en planschade.
- Voor verplaatsen en aanleg van het sportpark is uitgegaan van de eerder aan de raad presenteerde raming van StS. Deze raming heeft echter nog geen status omdat daar verdere keuzes voor gemaakt moeten worden.

Deze raming is indicatief en kan afwijken van de werkelijke kosten en opbrengsten.

# Wensen en Bedenkingen Raad meegenomen in concept voorkeursrichting



## Suggesties vanuit de Raad die passen bij concept voorkeursrichting

- VVD** School bij sportvoorzieningen
- PvdA** Kwaliteit in plaats van massa
- D66** Zo min mogelijk aantasten open landschap
- GL** Actief tegengaan leegstand en woningsplitsen
- VVD** Extra rotonde onderzoeken
- GL** Rekening houden volksgezondheid
- LDA**
- LEV!** Levensloopbestendige woningen en voor starters
- LEV!** Historische dorpslinten met in Nieuwe Niedorp de Dorpsstraat met voorsloot moeten behouden blijven

In de meegestuurde bijlage vindt u een toelichting op onderstaande keuzes.

# Wensen en Bedenkingen Raad niet meegenomen in concept voorkeursrichting

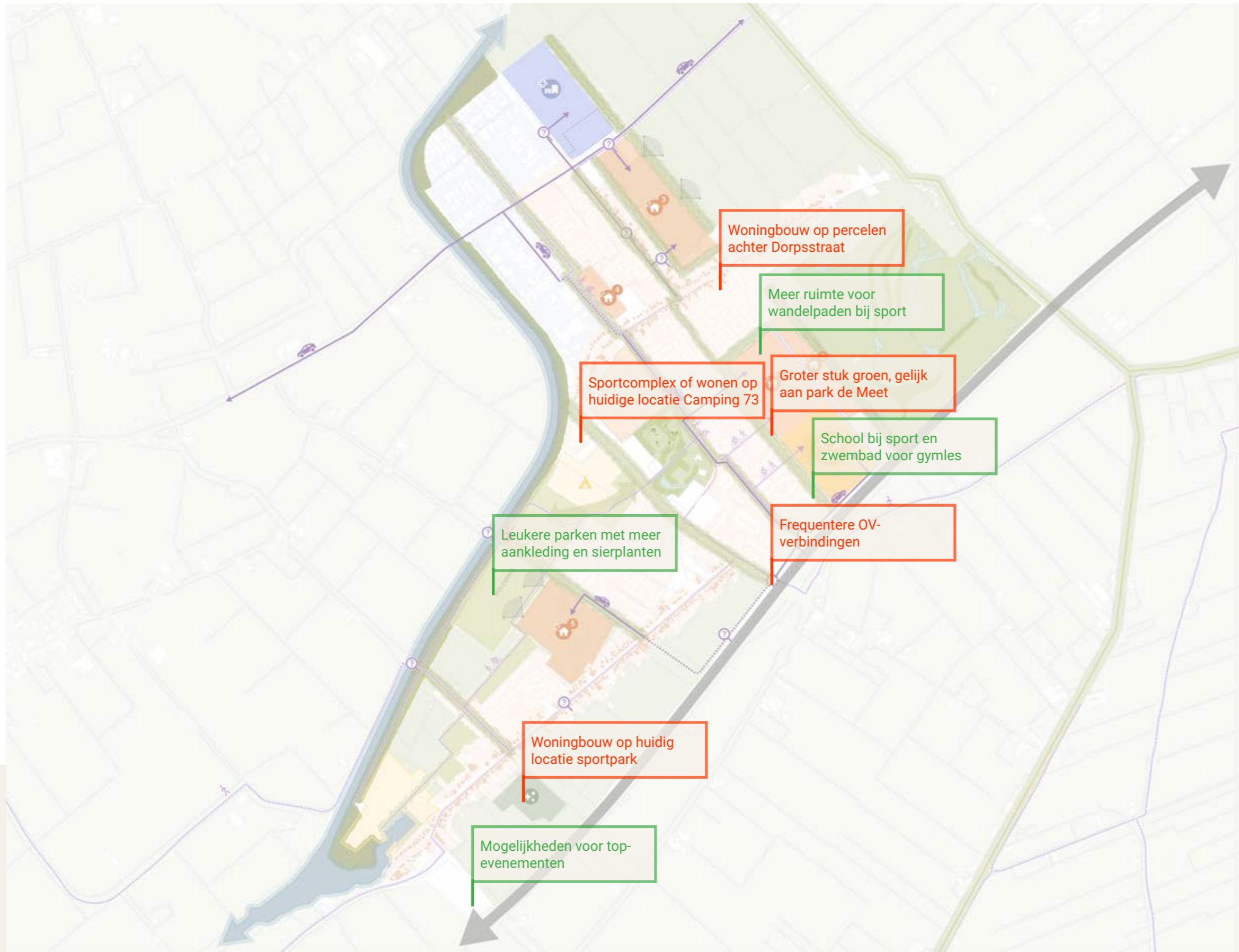


## Suggesties vanuit de Raad die niet passen bij concept voorkeursrichting

- GL Wonen toestaan in bedrijfspanden
- OHK Woningbouw voormalige camping
- SHK Doortrekken Westerweg naar N242

In de meegestuurde bijlage vindt u een toelichting op onderstaande keuzes.

# Suggesties vanuit participatie inwoners



## Niet locatie-specifieke suggesties


### Mee te nemen:

- Voorzieningen voor jongeren
- Zorgen voor duurzame energievoorziening op nieuwbouwlocaties

### Niet mee te nemen:

Locatie voor 24/7 zorg

In de meegestuurde bijlage vindt u een toelichting op onderstaande keuzes.



Concept voorkeursrichting Hippolytushoef

# Uitgangspunten voor de Dorpsvisie



## Kwalitatieve en bereikbare dorpskern

- **Leegstand** aanpakken
- (Maatschappelijke) **voorzieningen op peil**
- Achterstallig **onderhoud** herstellen
- **Verkeersveiligheid** verbeteren



## Bijzonder landschap als vertrekpunt

- **Ecologische structuren** doortrekken
- **Biodiversiteit**, beleefbaarheid en wateropvang
- Geleidelijke overgang van **bebouwing naar landschap**
- Behoud **doorzichten** en creëren **ommetjes**



## Dorp gedragen door gemeenschap

- Het centrum en het sportcluster verder versterken in hun rol als **belangrijke ontmoetingsplekken**

# Uitgangspunten voor de Dorpsvisie



## Wonen als motor voor leefbaarheid

- Bouwen als middel: **versterken leefkwaliteit** van het dorp
- **Groene kwaliteiten** behouden en versterken.
- **Braakliggende** locaties benutten.
- **Herstructureren** en verdichten waar mogelijk.
- Diversiteit aan woonvormen bieden



## Recreatie in balans met het dorpsleven

- Versterken van het **dorpse, kleinschalige recreatieve** karakter van het bestaande dorp

# Twee denkrichtingen

## Denkrichting 1: Dorps DNA versterken



- Kleinschalige in- en uitbreidingslocaties binnen de contouren van het dorp.
- Herstructurering en verdichten Bloemenbuurt.
- Diversificeren van het recreatief profiel door nieuwe B&B's in de kern en woon-zorgcombinaties aan Noorderlaan.
- Opwaardering van het bestaande sportcluster.

## Denkrichting 2: Sportieve entree



- Modern sportcluster, gecombineerd met andere voorzieningen zoals zwembad of basisschool, naast N99.
- Veel ontwikkelruimte voor wonen op voormalig sportcluster.
- Herstructurering en verdichting Bloemenbuurt, en kleine inbreidingslocaties.
- Verplaatsen Aldi en aanpassing verkeersstructuur met nieuwe rotonde + parkeerveld buiten het centrum.

# Uitkomsten participatie

Hippolytushoef: totaal 464 respondenten

# Conclusies participatie inwoners denkrichting 1



**Sport** wordt vooral positief beoordeeld.  
Positief: 77.  
Negatief: 36.  
Totaal aantal reacties: 113

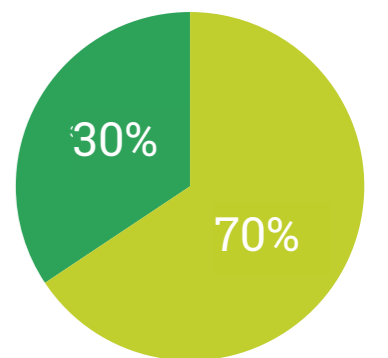
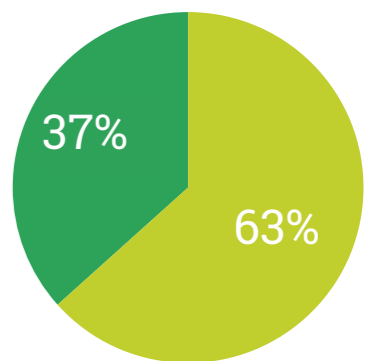
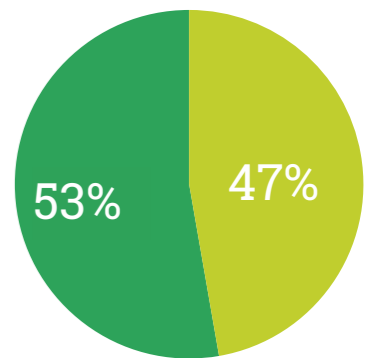
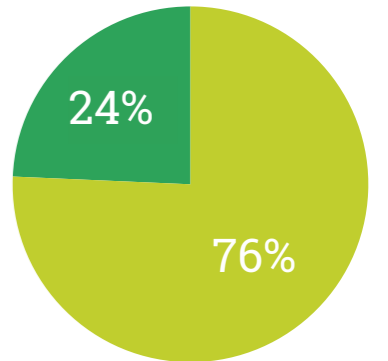
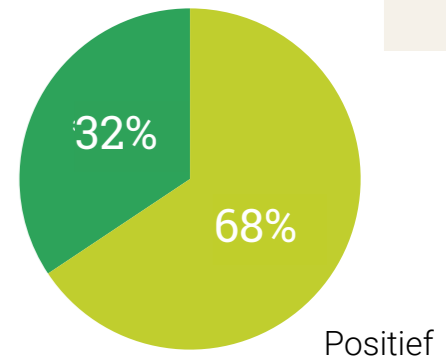
**Voorzieningen** wordt positief beoordeeld.  
Inwoners geven suggesties mee.  
Positief: 109.  
Negatief: 35.  
Totaal aantal reacties: 144.

**Verkeer** wordt wisselend beoordeeld. Inwoners geven veel aandachtspunten mee.  
Positief: 86.  
Negatief: 96.  
Totaal aantal reacties: 182.

**Wonen en werken** wordt vooral positief beoordeeld.  
Positief: 121.  
Negatief: 70.  
Totaal aantal reacties: 191.

**Natuur en recreatie** wordt positief beoordeeld.  
Positief: 76.  
Negatief: 33.  
Totaal aantal reacties: 109.

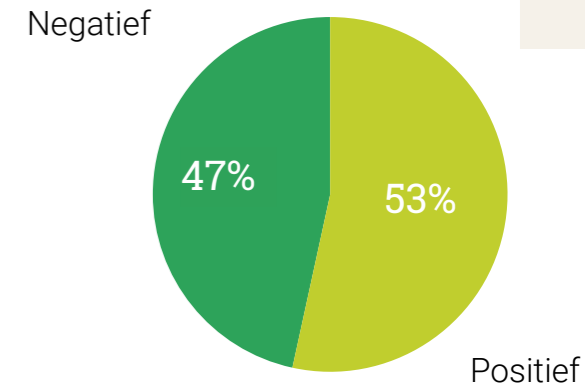
Negatief



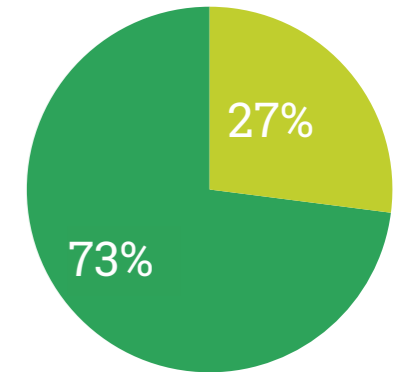
# Conclusies participatie inwoners denkrichting 2



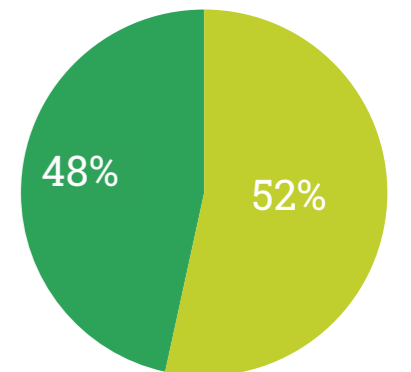
**Sport** wordt wisselend, maar veel, beoordeeld.  
Positief: 125.  
Negatief: 109.  
Totaal aantal reacties op sport: 234



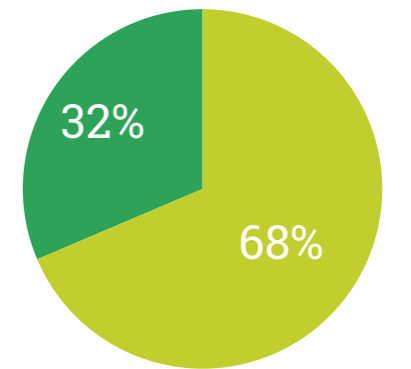
**Voorzieningen** wordt vooral negatief beoordeeld.  
Positief: 60.  
Negatief: 162.  
Totaal aantal reacties: 222.



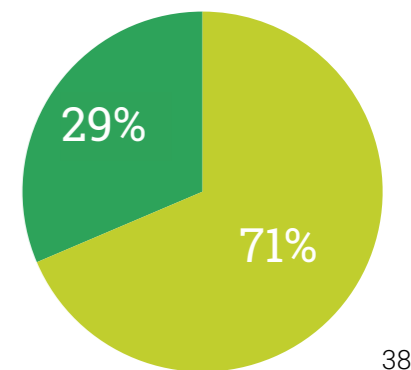
**Verkeer** wordt wisselend beoordeeld. Inwoners geven veel eigen suggesties mee.  
Positief: 74.  
Negatief: 80.  
Totaal aantal reacties: 154.



**Wonen en werken** wordt vooral positief beoordeeld.  
Positief: 83.  
Negatief: 38.  
Totaal aantal reacties: 121.



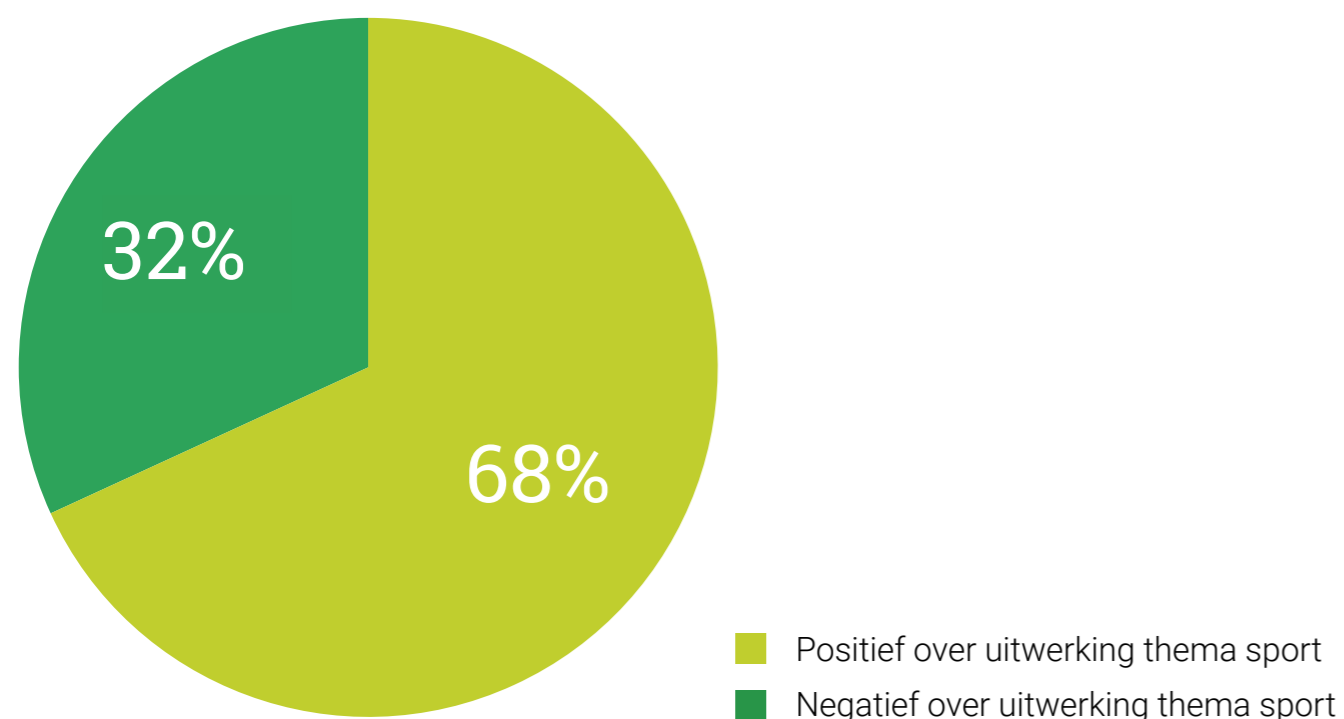
**Natuur en recreatie** krijgt relatief weinig reacties en wordt vooral positief beoordeeld.  
Positief: 46.  
Negatief: 19.  
Totaal aantal reacties: 65.



# Achtergrond participatie inwoners thema sport

## Denkrichting 1: sportaanbod verbeteren op huidige locatie

**24%** (113 inwoners) van alle respondenten hebben een uitspraak gedaan over sport. Hiervan is **68% positief** over de uitwerking van dit thema in denkrichting 1.

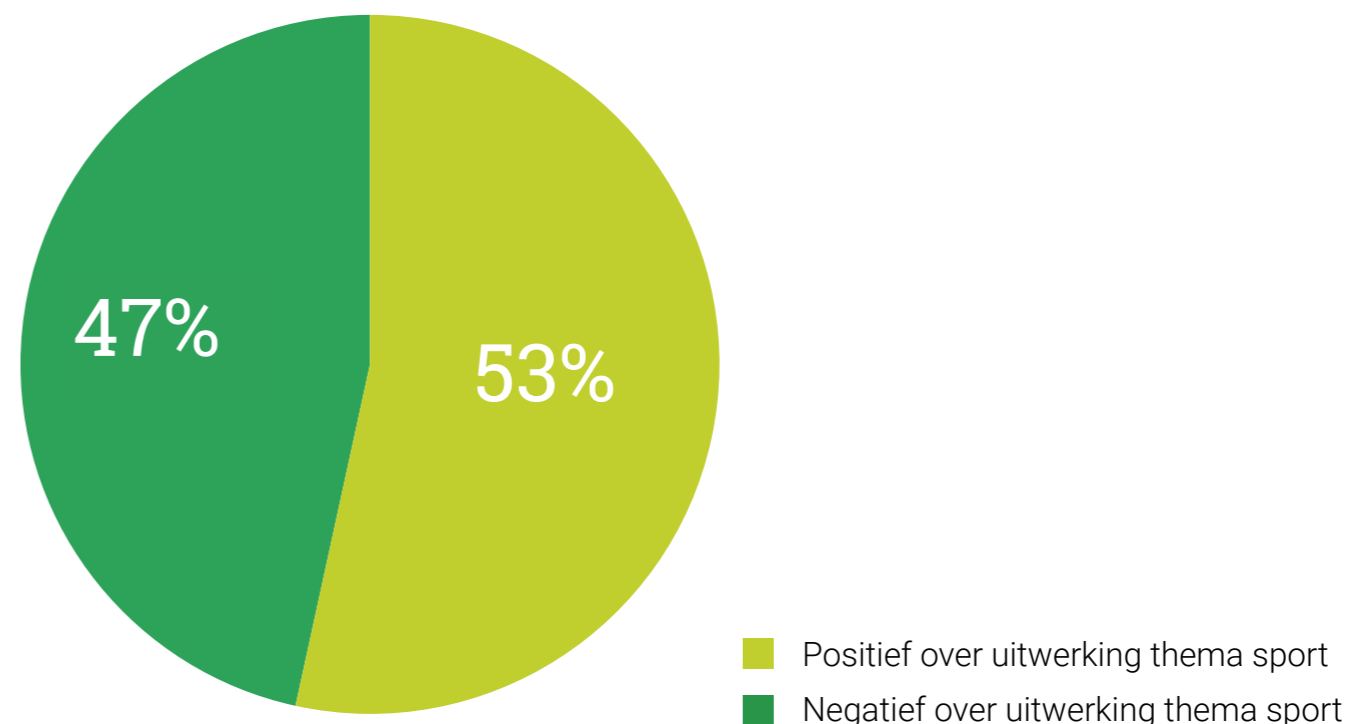


**Respondenten zijn het meest te spreken** over de centrale ligging van dit sportcluster in het dorp. Zij denken dat het sportaanbod met verbeteringen goed kan blijven functioneren.

De **respondenten zijn het minst te spreken** over de huidige locatie van het sportcluster omdat deze te klein is. Zij zien deze plek liever gebruikt worden voor woningbouw.

## Denkrichting 2: sport verplaatsen naar buiten het dorp

**50%** (234 inwoners) van de respondenten hebben een uitspraak gedaan over sport. Hiervan is **53% positief** over de uitwerking van dit thema in denkrichting 2.



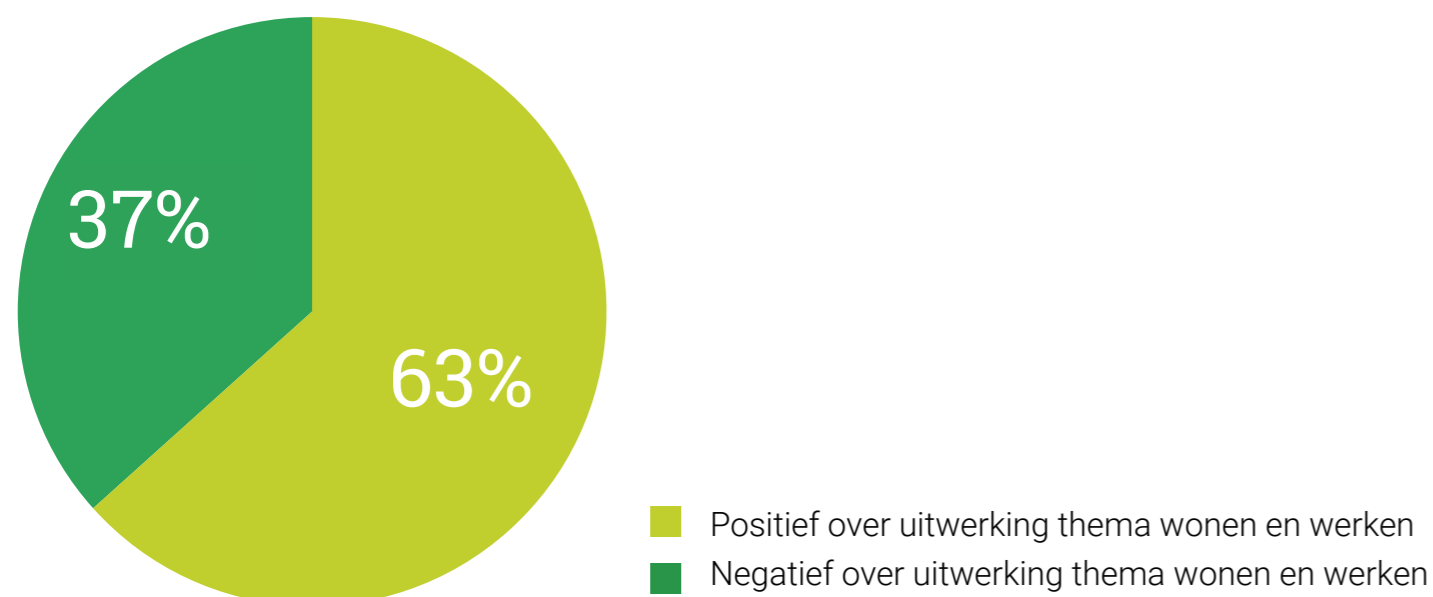
**Respondenten zijn het meest te spreken** over het verplaatsen van het sportcluster als een kans om een groot en modern sportcomplex te maken.

De **respondenten zijn het minst te spreken** over het verlies van het dorpskarakter als het sportcluster verplaatst wordt. Ook noemen zij dat de route naar de nieuwe locatie sociaal onveilig voelt. Daarnaast maken een aantal zich zorgen dat de sociale cohesie in het dorp achteruit gaat als het sportcluster verplaatst wordt. Ten slotte vinden sommige inwoners het zonde als de huidige voorzieningen, die nog in prima staat zijn, gesloopt zullen worden.

# Achtergrond participatie inwoners thema wonen en werken

## Denkrichting 1: verdichten binnen de dorpskern

**41%** (191 inwoners) van de respondenten hebben een uitspraak gedaan over wonen en werken. Hiervan is **63% positief** over de uitwerking van dit thema in denkrichting 1.

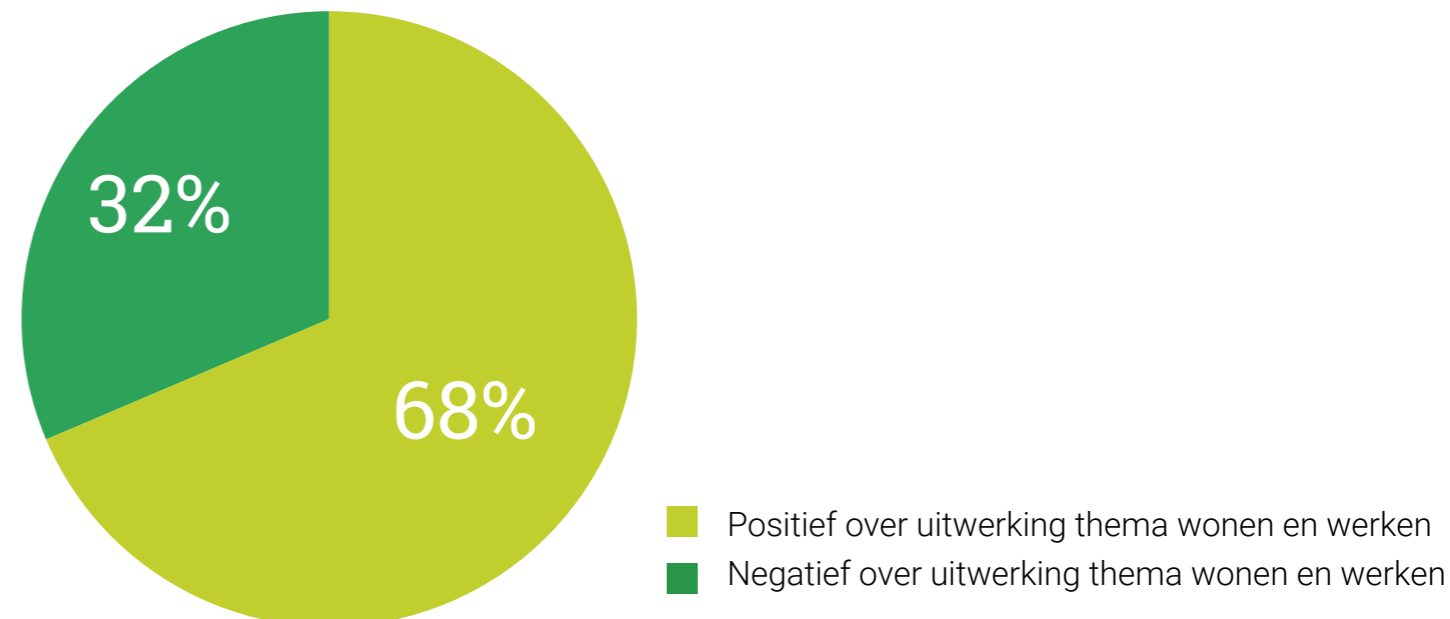


**Respondenten zijn het meest te spreken** over het vergroten van het woningaanbod. Zij waarderen vooral bouwen binnen de kern, woningen voor starters en ouderen dichtbij voorzieningen en het vernieuwen en bijbouwen in de Bloemenbuurt.

De **respondenten zijn het minst te spreken** over het geringe aantal woningen dat wordt bijgebouwd. Ze vinden dat er juist méér woningen nodig zijn. Daarnaast maken zij zich zorgen over bouwen aan de Noorderlaan vanwege verlies van landschap en over het verdwijnen van groen door bouwen aan de Tjating.

## Denkrichting 2: vergroten woonaanbod buiten de dorpskern

**26%** (121 inwoners) van de respondenten hebben een uitspraak gedaan over wonen en werken. Hiervan is **68% positief** over de uitwerking van dit thema in denkrichting 2.



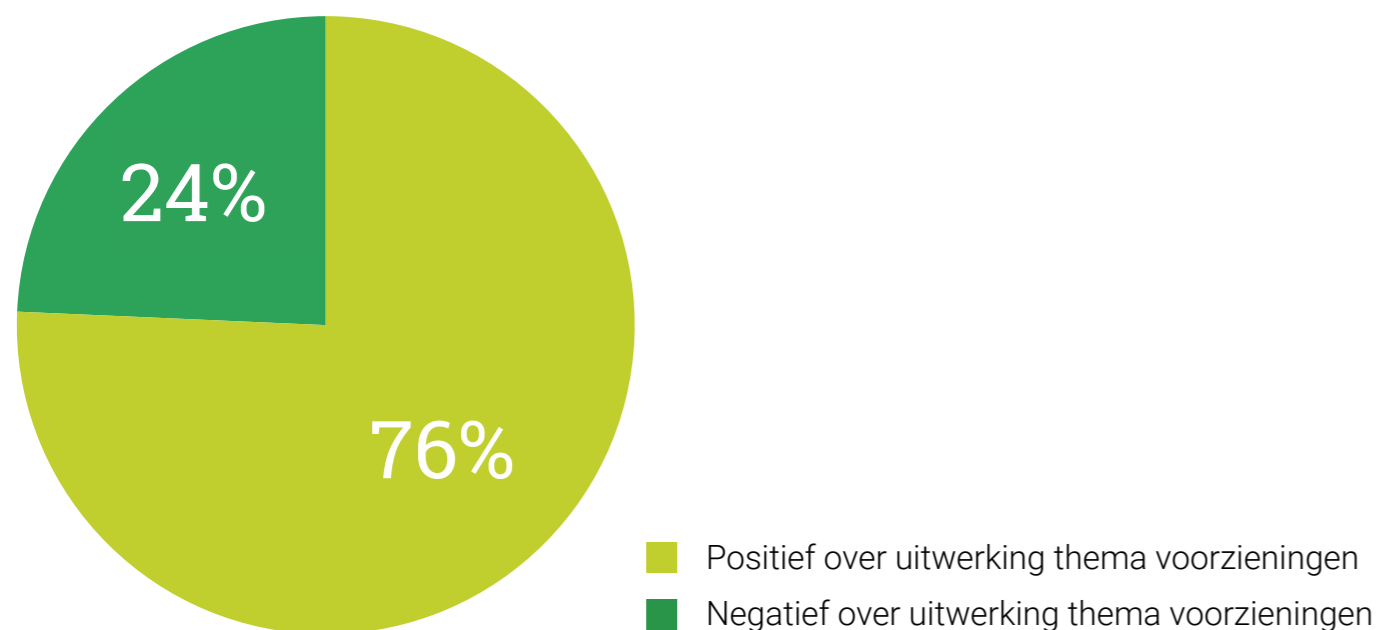
**Respondenten zijn het meest te spreken** over het toevoegen van nieuwe woningen op vrijgekomen plekken in de dorpskern. Bouwen op de huidige plek van de sportlocatie wordt als een goede optie gezien.

De **respondenten zijn het minst te spreken** over het grote aantal woningen dat wordt bijgebouwd in deze denkrichting. Vooral bouwen buiten de kern, op de plek van het huidige sportcomplex, roept zorgen op. Zij zien liever minder woningen en dan vooral dichtbij voorzieningen. Ook wordt de N99 als te druk ervaren om prettig aan te wonen en zijn er zorgen over overlast van woningbouw voor ondernemers op het bedrijventerrein.

# Achtergrond participatie inwoners thema voorzieningen

## Denkrichting 1: voorzieningen behouden en verbeteren oude kern

**31%** (144 inwoners) van alle respondenten hebben een uitspraak gedaan over voorzieningen. Hiervan is **76% positief** over de uitwerking van dit thema in denkrichting 1.

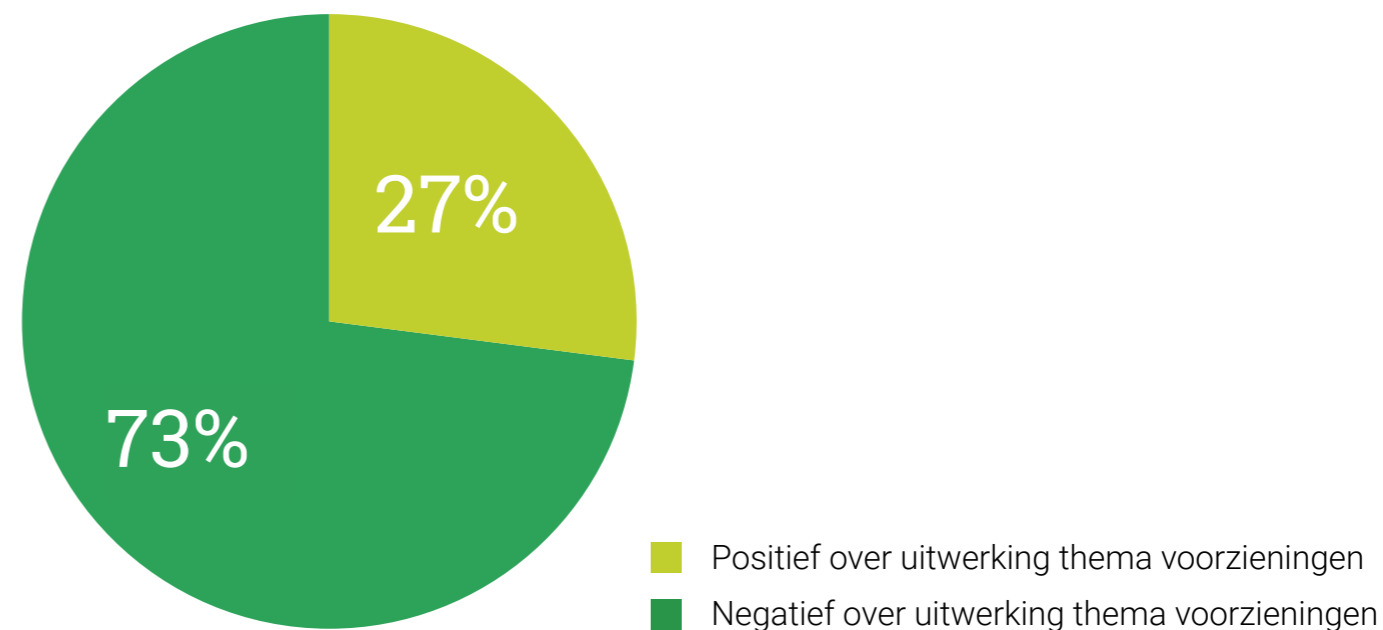


**Respondenten zijn het meest te spreken** over het behoud van het dorpse karakter, de supermarkten, de mogelijkheden voor alternatieve invulling van de kerk in de Hoofdstraat en het winkelaanbod.

De **respondenten zijn het minst te spreken** over de kerk als nieuwe ontmoetingsplek. Ze vinden bijvoorbeeld dat er genoeg ontmoetingsplekken in het dorp zijn. Ook maken zij zich zorgen over het behoud van het dorpse karakter.

## Denkrichting 2: aantal voorzieningen verplaatsen

**48%** (222 inwoners) van de respondenten hebben een uitspraak gedaan over voorzieningen. Hiervan is **27% positief** over de uitwerking van dit thema in denkrichting 2.

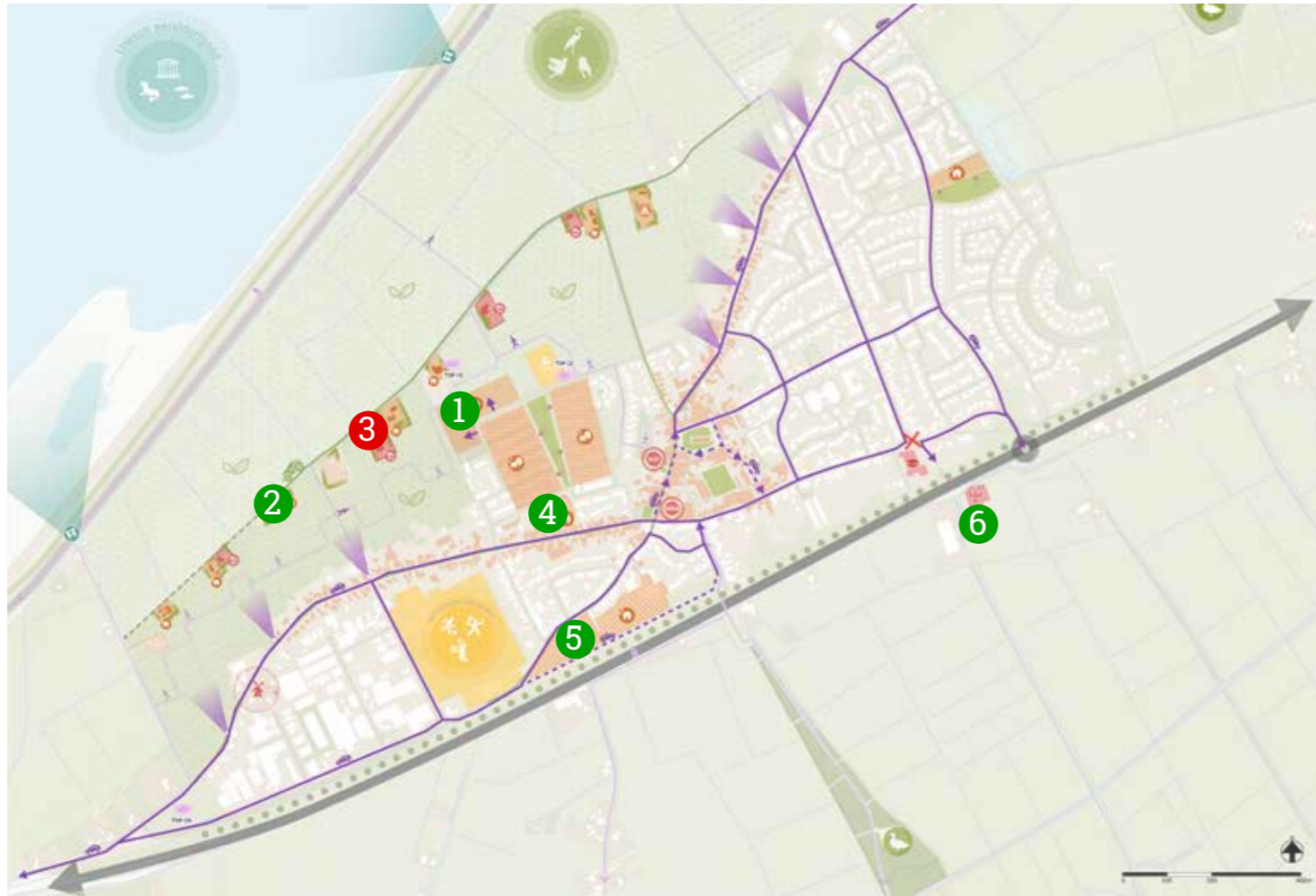


**Respondenten zijn het meest te spreken** over het idee dat de Aldi op een nieuwe plek beter bereikbaar wordt. Ook waarderen zij de kerk als ontmoetingsplek en het toevoegen van woningen.

De **respondenten zijn het minst te spreken** over het verplaatsen van de Aldi, die nu juist voor levendigheid in het dorpscentrum zorgt en goed bereikbaar is voor ouderen en voetgangers.

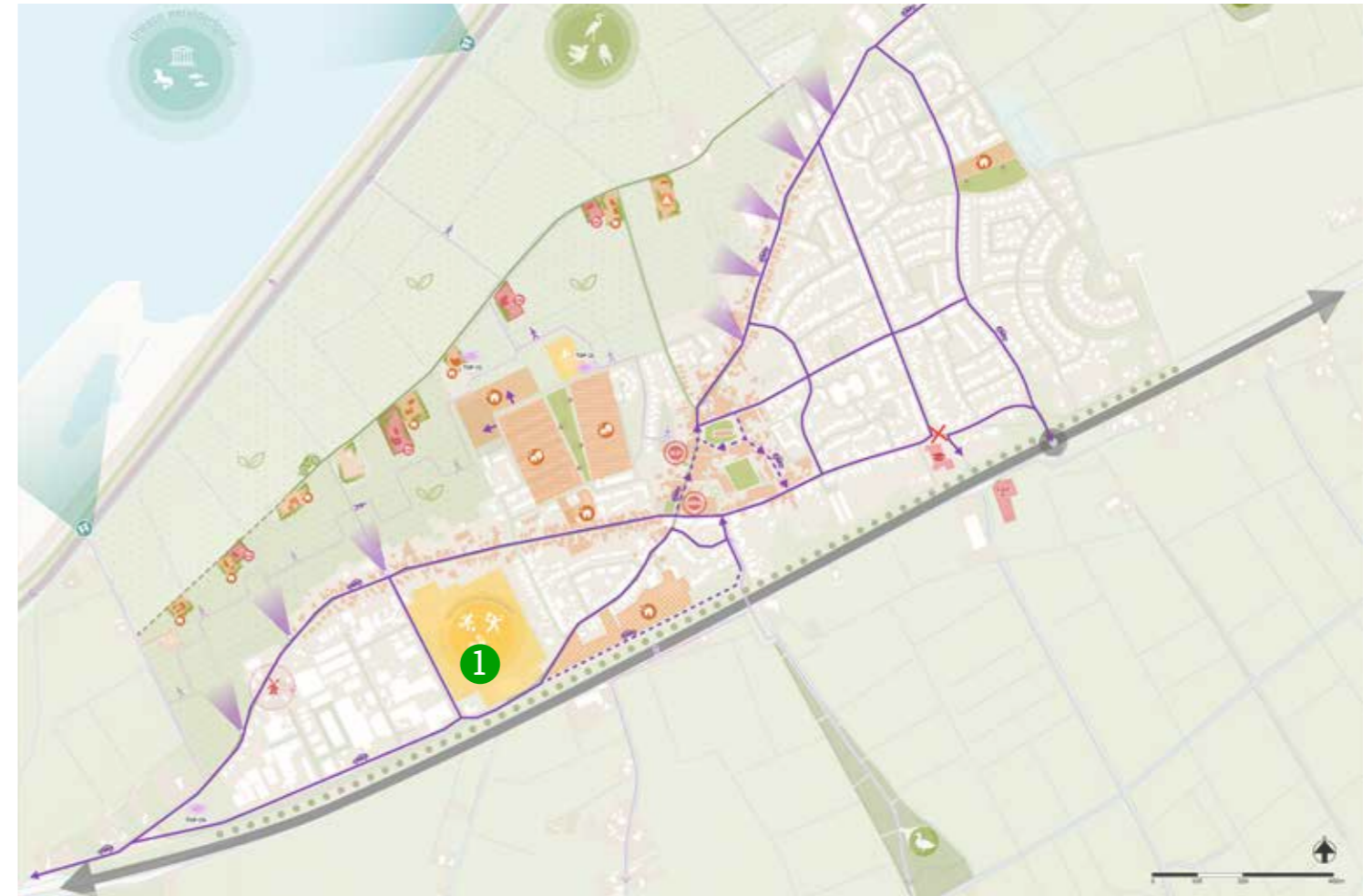
# Reactie Adviescommissie Ruimtelijke Kwaliteit (ARK) Provincie NH denkrichting 1

## Thema woningbouw



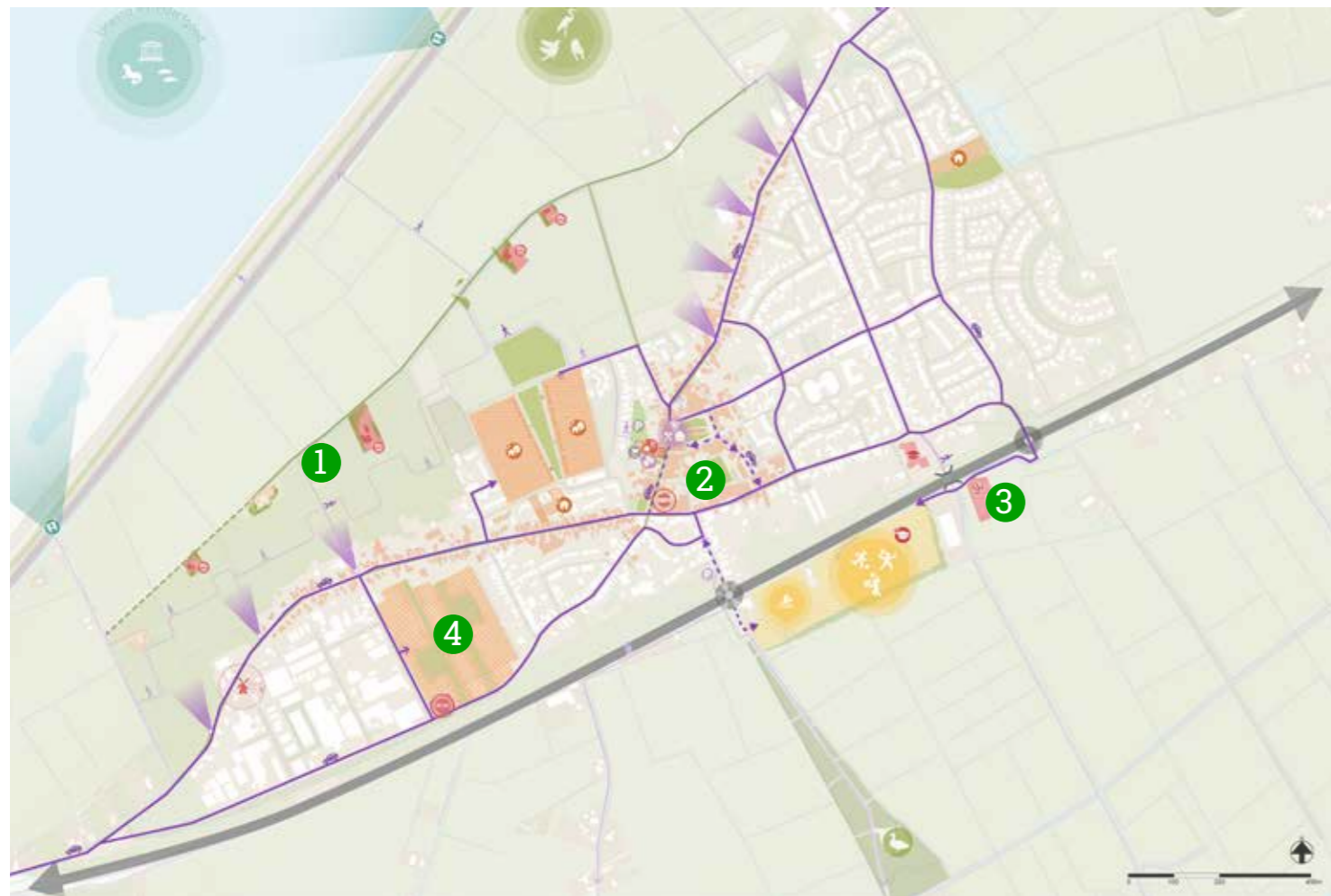
- 1 Vanuit ruimtelijke kwaliteit **voorstelbaar** om kleinschalig uit te breiden aan hoger gelegen noordzijde, grenzend aan dorpskern
- 2 **Voorstelbaar bestaande erven te transformeren** mits aansluiting bij gebiedseigen kenmerken
- 3 Ontwikkelen **nieuwe erven** aan de Noorderlaan **aantasting van Beschermd Landschap**
- 4 Vanuit de Leidraad Landschap en Cultuurhistorie is uitgangspunt om bebouwing op Wieringen te **concentreren rond de kernen**
- 5 **Voorstelbaar** om dorpskern kleinschalig uit te breiden tot de N99.
- 6 **Voorstelbaar om de brandweerkazerne te verplaatsen** zuidzijde N99, op de plaats van **voormalige stallen**.

## Thema sport



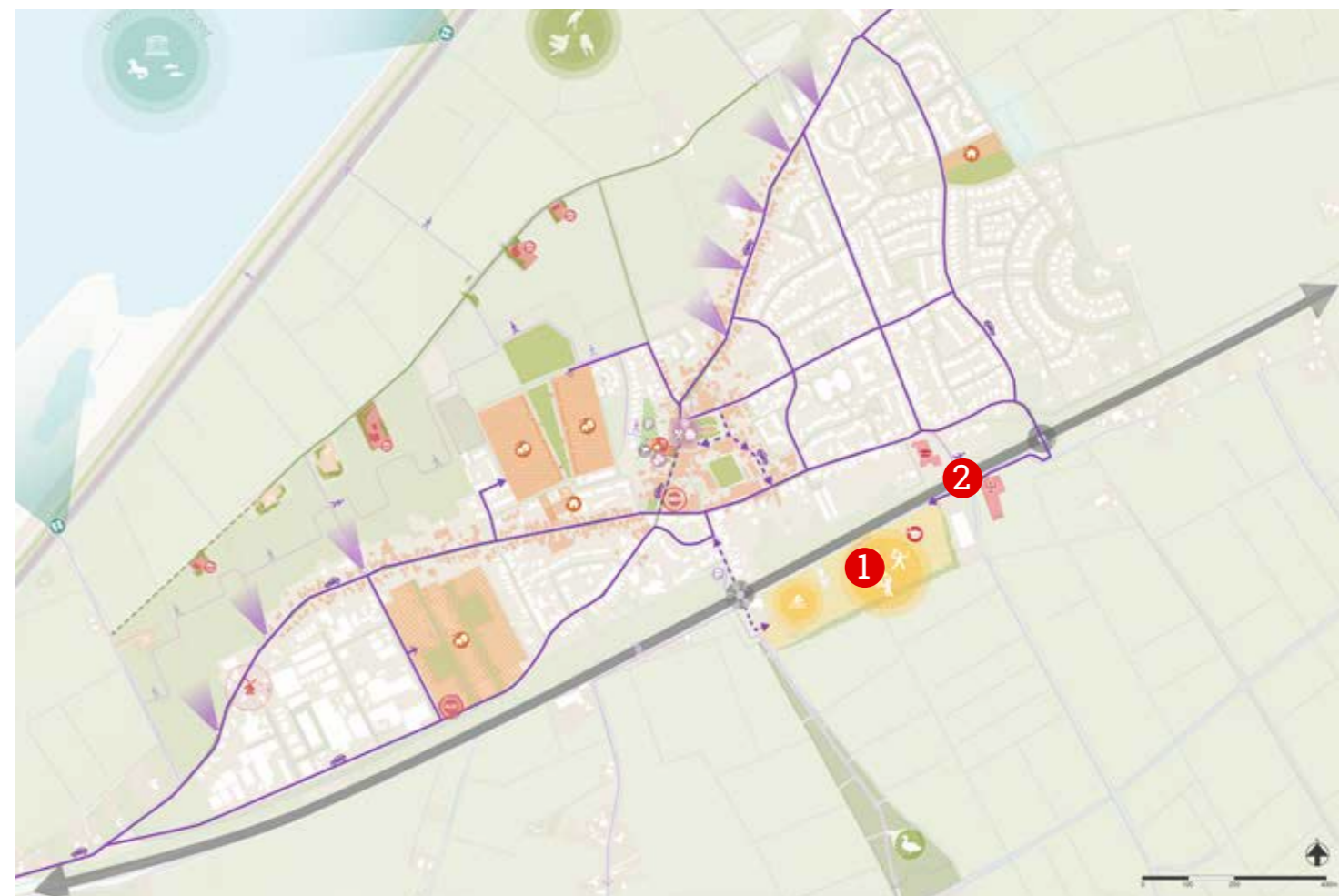
- 1 Het behouden van het sportcomplex op de huidige locatie past binnen de **heldere begrenzing** van de dorpsrand en ligt niet in het Beschermd Landschap. Hierdoor is er geen aantasting op de kernkwaliteit openheid. De huidige locatie is op een logische manier verankerd met het dorp

## Thema woningbouw



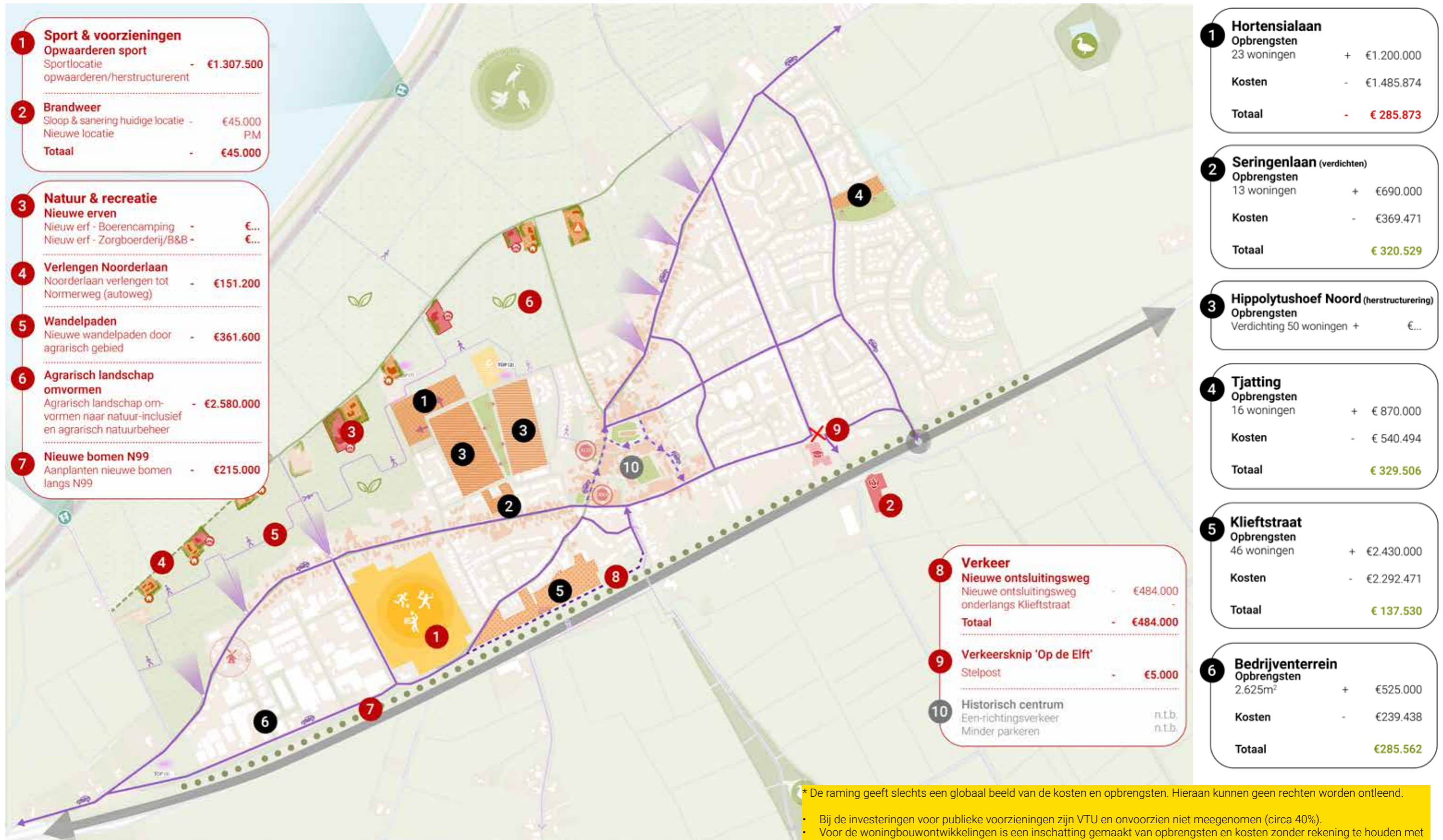
- 1 **Voorstelbaar bestaande erven te transformeren** mits aansluiting bij gebiedseigen kenmerken
- 2 Vanuit de Leidraad Landschap en Cultuurhistorie is uitgangspunt om bebouwing op Wieringen te **concentreren rond de kernen**
- 3 **Voorstelbaar om de brandweerkazerne te verplaatsen** zuidzijde N99, op de plaats van **voormalige stallen**.
- 4 N99 gezien als losliggende structuur in het landschap. Ontwikkel (buiten kern) zo min mogelijk aan N99 om lijn niet verder ruimtelijk te benadrukken.

## Thema sport



- 1 Het verplaatsen van het sportcomplex ten zuiden van de N99 is **niet wenselijk**. De **N99 vormt een heldere begrenzing** van de dorpsrand op hoger gelegen delen van het landschap.  
  
Sprong over de N99 doet **afbreuk aan deze heldere begrenzing** naar het Beschermd Landschap en het vormt een **aantasting op de kernkwaliteit openheid**. En de locatie is **niet op een logische en aantrekkelijke manier verankerd met het dorp** door de barrièrewerking van de N99.
- 2 Langzaamverkeerstunnel is **verbetering om dorp beter te verbinden met landelijk gebied**, echter de plek van het **sportcomplex aan de zuidzijde van de N99 is niet wenselijk**. Vraag agenderen bij sector mobiliteit.

# Globale raming denkrichting 1

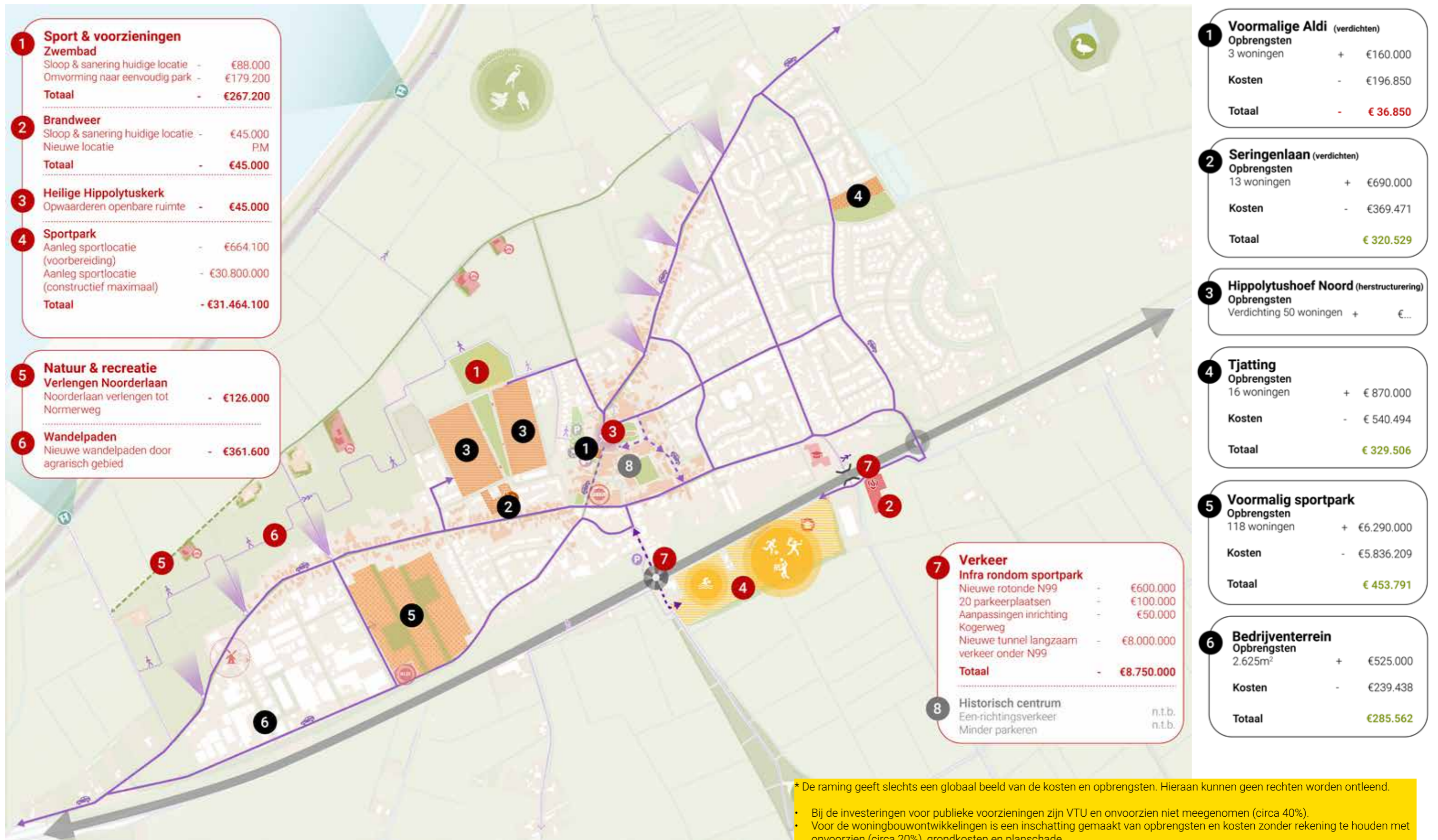


\* De raming geeft slechts een globaal beeld van de kosten en opbrengsten. Hieraan kunnen geen rechten worden ontleend.

- Bij de investeringen voor publieke voorzieningen zijn VTU en onvoorzien niet meegenomen (circa 40%).
- Voor de woningbouwontwikkelingen is een inschatting gemaakt van opbrengsten en kosten zonder rekening te houden met onvoorzien (circa 20%), grondkosten en planschade.

Deze raming is indicatief en kan afwijken van de werkelijke kosten en opbrengsten.

# Globale raming denkrichting 2



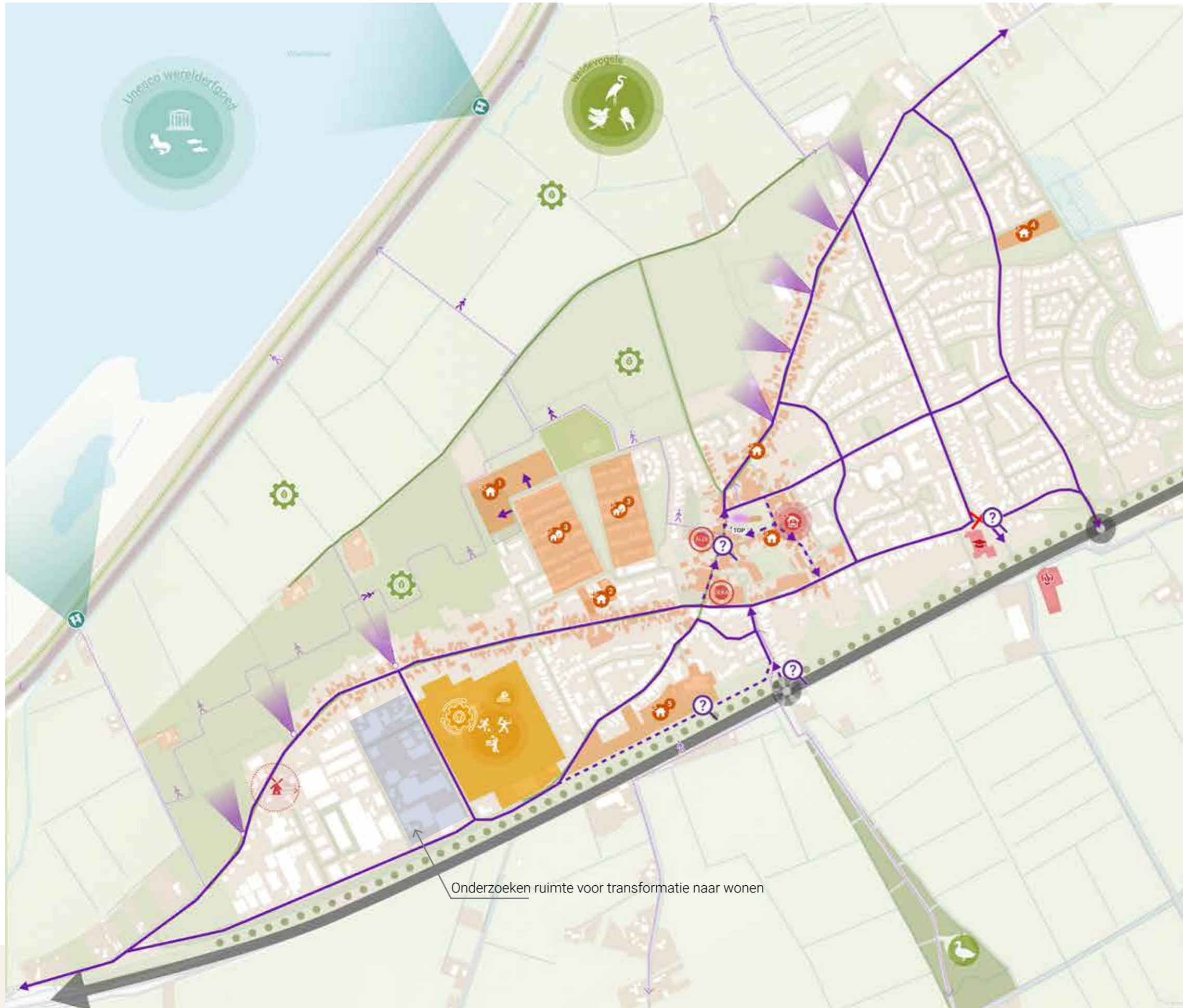
\* De raming geeft slechts een globaal beeld van de kosten en opbrengsten. Hieraan kunnen geen rechten worden ontleend.

- Bij de investeringen voor publieke voorzieningen zijn VTU en onvoorzien niet meegenomen (circa 40%).
- Voor de woningbouwontwikkelingen is een inschatting gemaakt van opbrengsten en kosten zonder rekening te houden met onvoorzien (circa 20%), grondkosten en planschade.

Deze raming is indicatief en kan afwijken van de werkelijke kosten en opbrengsten.

# Concept voorkeursrichting

# Concept voorkeursrichting



## Wonen

- Hortensialaan, woningen toevoegen
- Seringenlaan, kleinschalige inbreiding
- Hippolytushoef Noord, opwaarderen bestaande woonwijk
- Tjtatting, kleinschalige inbreiding
- Kliefstraat, inbreiden en toevoegen woningen
- Concordia en smederij van Luijt transformeren naar wonen

## Sport & voorzieningen

- Opwaarderen bestaand sportcluster
- Verplaatsen zwembad naar sportcluster
- Verplaatsen brandweer

## Natuur & recreatie

- Inzetten op natuurinclusief en agrarisch natuurbeheer op (langere) termijn
- Aanplanten nieuwe bomen voor aansluiten groenstructuur in overleg met wegeigenaar
- Toeristisch Overstap Punt
- Nieuwe wandel- en fietspaden om ommetjes mogelijk te maken

## Verkeer

- Historisch centrum naar eenrichtingsverkeer
- Verkeersknip bij 'Op de Elft'
- Nieuwe weg i.r.t. toegankelijkheid nieuwbouw
- Nieuwe rotonde N99

## Onderzoeken

- Nader te onderzoeken elementen

# Aantal woningen concept voorkeursrichting

De aantallen zijn gebaseerd op de genoemde dichtheid. Deze relatief lage dichtheden sluiten aan op de wensen om dorps, kwalitatief en zonder hoogbouw (< 4lagen) te ontwikkelen.

Voor alle woongebieden worden in de dorpsvisie kwalitatieve kaders toegevoegd waaraan voldaan moet worden voor een goede ruimtelijke kwaliteit.



**1 Hortensialaan**  
circa 23 woningen  
• 25 wo/ha  
• groene overgangzone landschap  
• verbinden wandelroutes

**2 Seringenlaan**  
circa 13 woningen  
• 20 wo/ha  
• inbreidingslocatie, aansluiten op omliggende maat en schaal

**3 Bloemenbuurt (herstructurering)**  
circa 50 woningen

**4 Tjating**  
circa 16 woningen  
• 20 wo/ha  
• inbreidingslocatie, opwaarderen groene scheg

**5 Kliefstraat**  
circa 46 woningen  
• 25 wo/ha  
• geluidsvoorziening

## TOTAAL 148 woningen

Overige potentiële locaties waarvan het aantal woningen nog niet bekend is, zijn:

- Voormalige Concordia
- De Smederij
- Kleinschalige woningbouw Noordburenweg tussen begraafplaats en Gemeenelandsweg
- Verdichting en transformatie in de oostelijke buurten.
- Transformatie rand Molenveld

# Voorlopig advies concept voorkeursrichting

## Kwalitatieve, vitale dorpskern

- De supermarkten behouden op huidige locatie (*wens bewoners en Raad*)
- Vitaliseren van de kern: passende invulling kerk Hoofdstraat, evt. toevoegen meerdere B&B's, zoeken geschikte locatie TOP (*wens bewoners en advies ARK*)
- Aantrekkelijkere en veiligere straten in de kern (*wens bewoners en Raad*)

## Wonen als motor voor leefbaarheid

- Totaal aantal woningen dat mogelijk wordt gemaakt: circa 150
- Toevoegen kleinschalige woningbouwlocaties voor brede en diverse doelgroep binnen dorpscontour (*wens bewoners, advies Woonvisie*)
- Inzetten op ontwikkellocatie Tjating i.c.m. groenstructuur
- Herontwikkeling locatie Seringenlaan
- Kleinschalige woningbouwlocatie Klieftstraat (*advies ARK*)
- Herstructurering en mogelijke verdichting Bloemenbuurt (*wens nadere verkenning Beter Wonen*)
- Verder verkennen van uitbreidingslocatie Hortensialaan om zo ook een betere landschappelijke overgang te realiseren
- Mogelijkheden verkennen om een klein aantal bestaande erven aan de Noorderlaan te transformeren naar bijvoorbeeld zorg (zoals zorgboerderij), kleinschalige recreatie of multigeneratiewonen
- Er wordt niet gebouwd in beschermd landschap en we onderzoeken zorgvuldig de impact op het stiltegebied (*advies ARK*)

## Verkeersveilige routes

- Herzien van de verkeersafwikkeling in de woonlinten van het dorp, de kern, en omgeving Kindcentrum, om de huidige verkeersdruk en verkeersveiligheid te verbeteren. Dit adresseren we in het uitvoeringsprogramma (*wens bewoners en Raad*)

## Sport

- Sportcluster op de huidige plek behouden (binnen de dorpscontouren) en mogelijk op te waarderen (*advies ARK*)
- Het zwembad verplaatsen we naar het huidige sportcluster (*advies gemeente*)

## Natuur en recreatie

- Versterken van het recreatieve profiel van het dorp door struinpaden toe te voegen en de belevings- en natuurwaarde van het dorp te versterken ten zuiden van de Noorderlaan (*wens bewoners en Landschapsbeheer Wieringen*)
- Verknoping van landschap, natuur en cultuurhistorie zal centraal staan (*advies ARK en wens Landschapsbeheer Wieringen*)
- We onderzoeken mogelijkheden voor landschapsherstel buiten de dorpscontour met hulp van beschikbare financiering (*wens Raad*)

# Globale raming concept voorkeursrichting

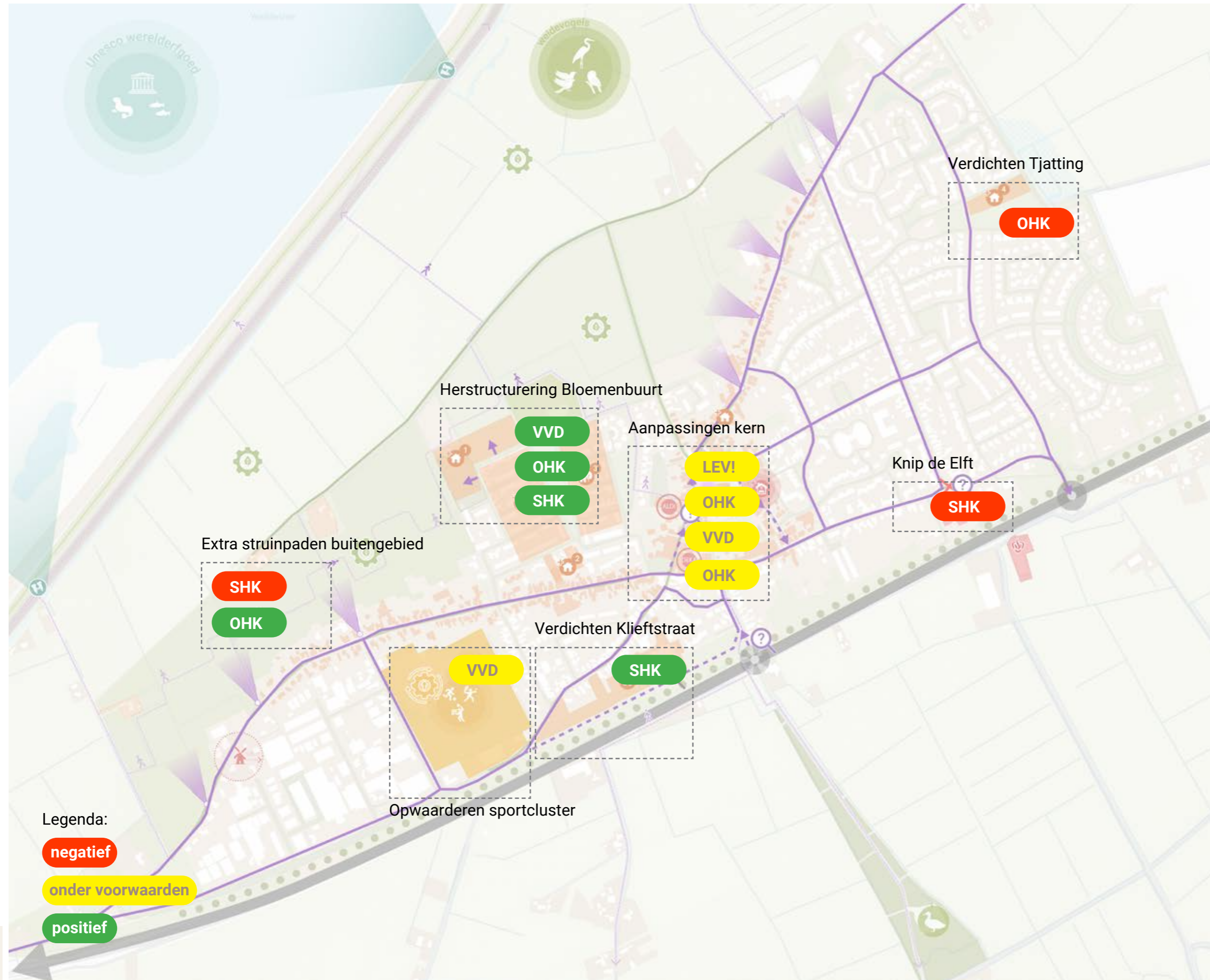


\* De raming geeft slechts een globaal beeld van de kosten en opbrengsten. Hieraan kunnen geen rechten worden ontleend.

- Bij de investeringen voor publieke voorzieningen zijn VTU en onvoorzien niet meegenomen (circa 40%).
- Voor de woningbouwontwikkelingen is een inschatting gemaakt van opbrengsten en kosten zonder rekening te houden met onvoorzien (circa 20%), grondkosten en planschade.

Deze raming is indicatief en kan afwijken van de werkelijke kosten en opbrengsten.

# Wensen en Bedenkingen Raad meegenomen in concept voorkeursrichting



## Suggesties vanuit de Raad die passen bij concept voorkeursrichting

- Haal geen basisvoorzieningen uit de kern (LEV!)
- Woningbouw voormalige Concordia onderzoeken (OHK)
- Herstructureren bedrijventerrein Molenveld (OHK)
- Nieuwe rondweg onderlangs onderzoeken (OHK)
- Boerenlandpaden en fietsroutes noordzijde en landschapsherstelregeling (OHK)
- Onderzoek of de positie van het Groene Hart sterker kan worden qua betekenis voor het dorp (OHK)
- Het handhaven van het parkje naast het zwembad De Venne (SHK)
- Eenrichtingsverkeer in de Hoofdstraat en Elfstraat handhaven (SHK)
- Geen autoweg vanaf de Noorderlaan naar de Normerlaan (SHK)
- Geen rotonde aansluitend op de Koogerweg (SHK)
- Mobiliteit in het dorp te versterken en de afhankelijkheid van de auto te verminderen (VVD)
- Niet kiezen voor massa maar voor kwaliteit (GL)

In de meegestuurde bijlage vindt u een toelichting op onderstaande keuzes.

# Wensen en Bedenkingen Raad niet meegenomen in concept voorkeursrichting

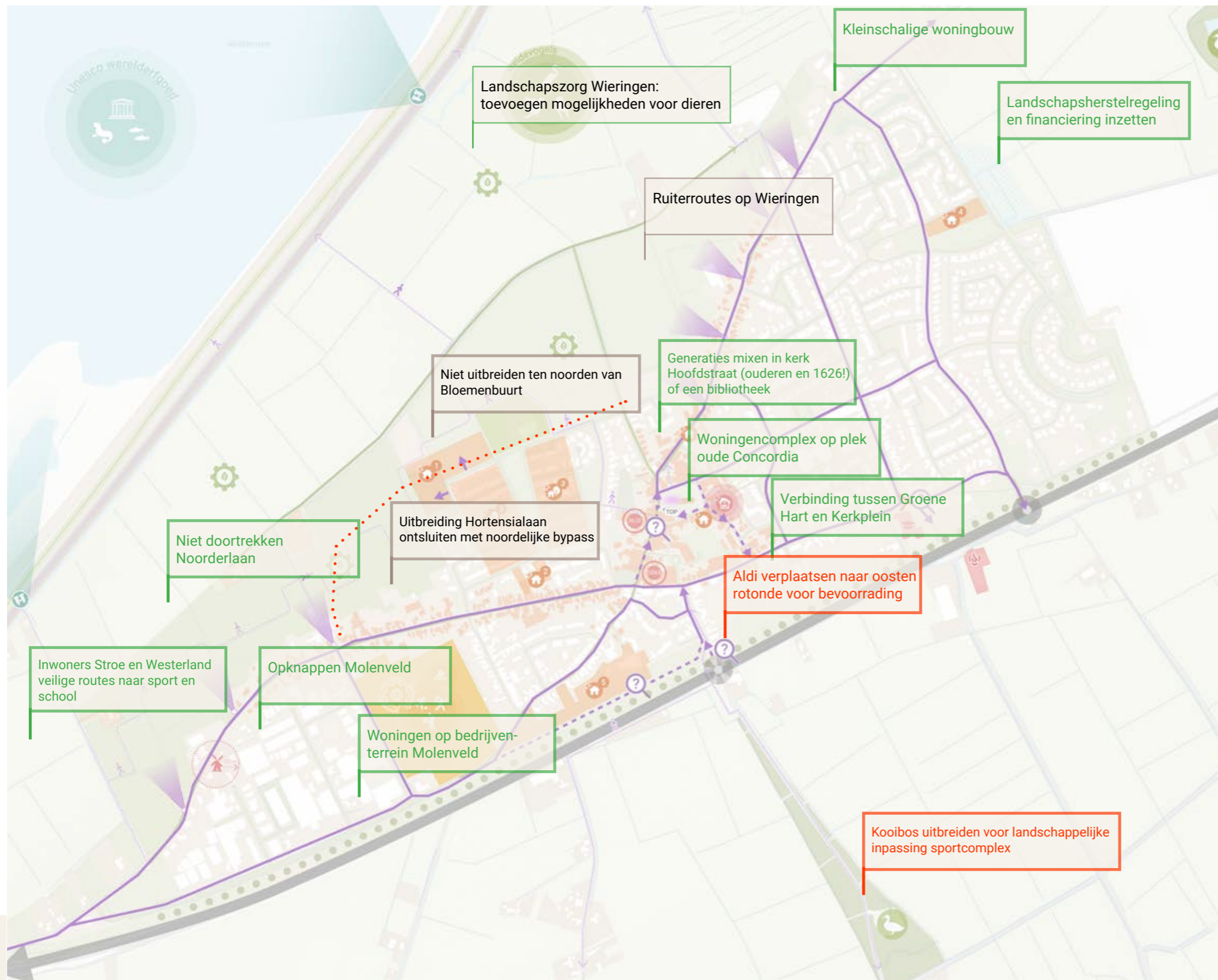


## Suggesties vanuit de Raad die niet passen bij concept voorkeursrichting

Woningbouw toevoegen  
bedrijventerrein Molenveld  
(OHK)

Geen campingachtige  
voorzieningen zoals bij de  
boer of in een B&B (SHK)

# Suggesties vanuit participatie



## Niet locatie-specifieke suggesties

### Mee te nemen:

- Behoud van een zwembad in het dorp
- Ruimte voor culturele verenigingen
- Ruimte voor zorgboerderijen
- Voorzieningen voor jongeren
- Rekening houden met klimaatverandering

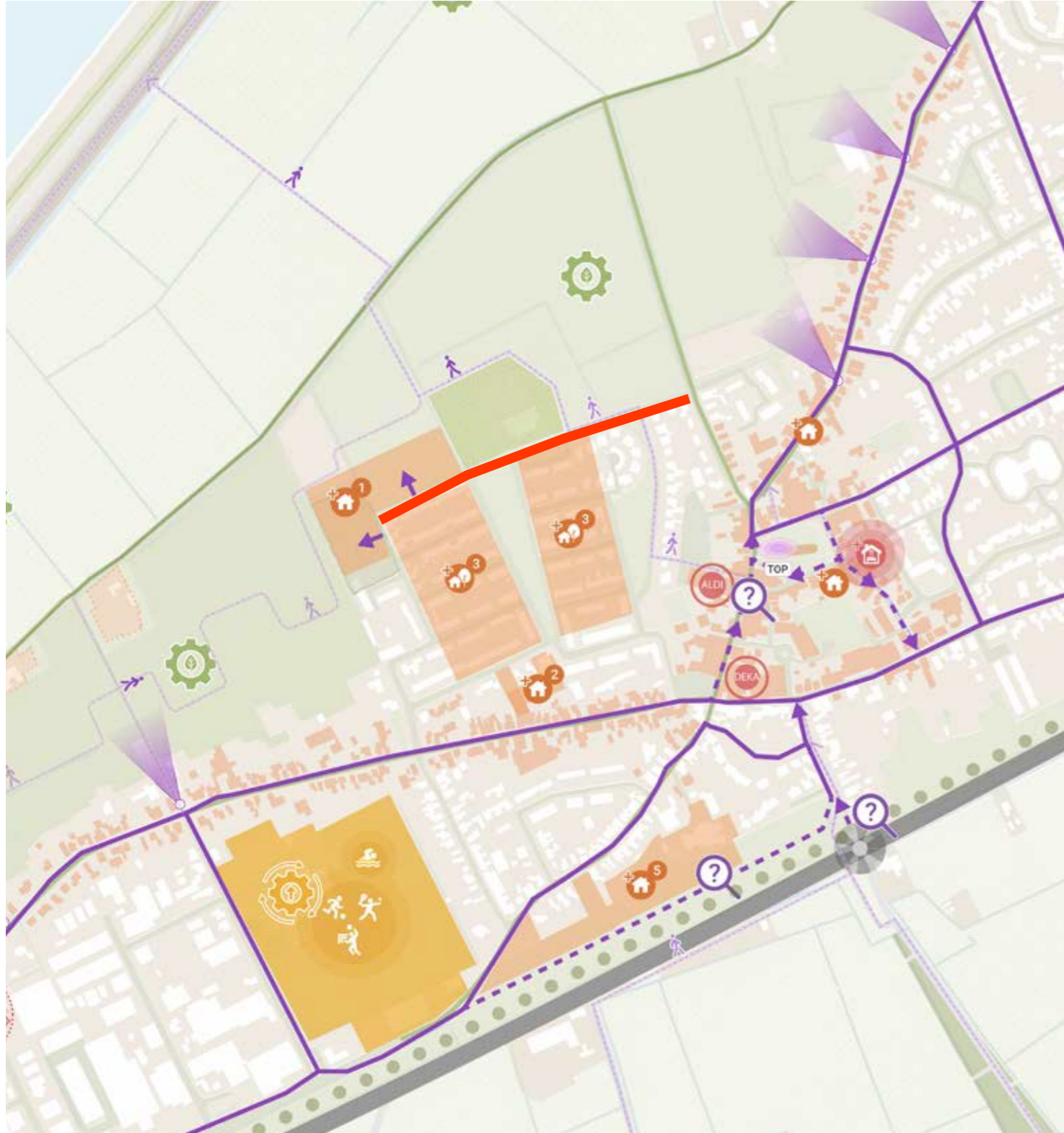
### Niet mee te nemen:

- Verbeteren OV-verbinding en bushalte terugbrengen in het dorp
- Uitgaansgelegenheid voor jongeren

### Nog te onderzoeken

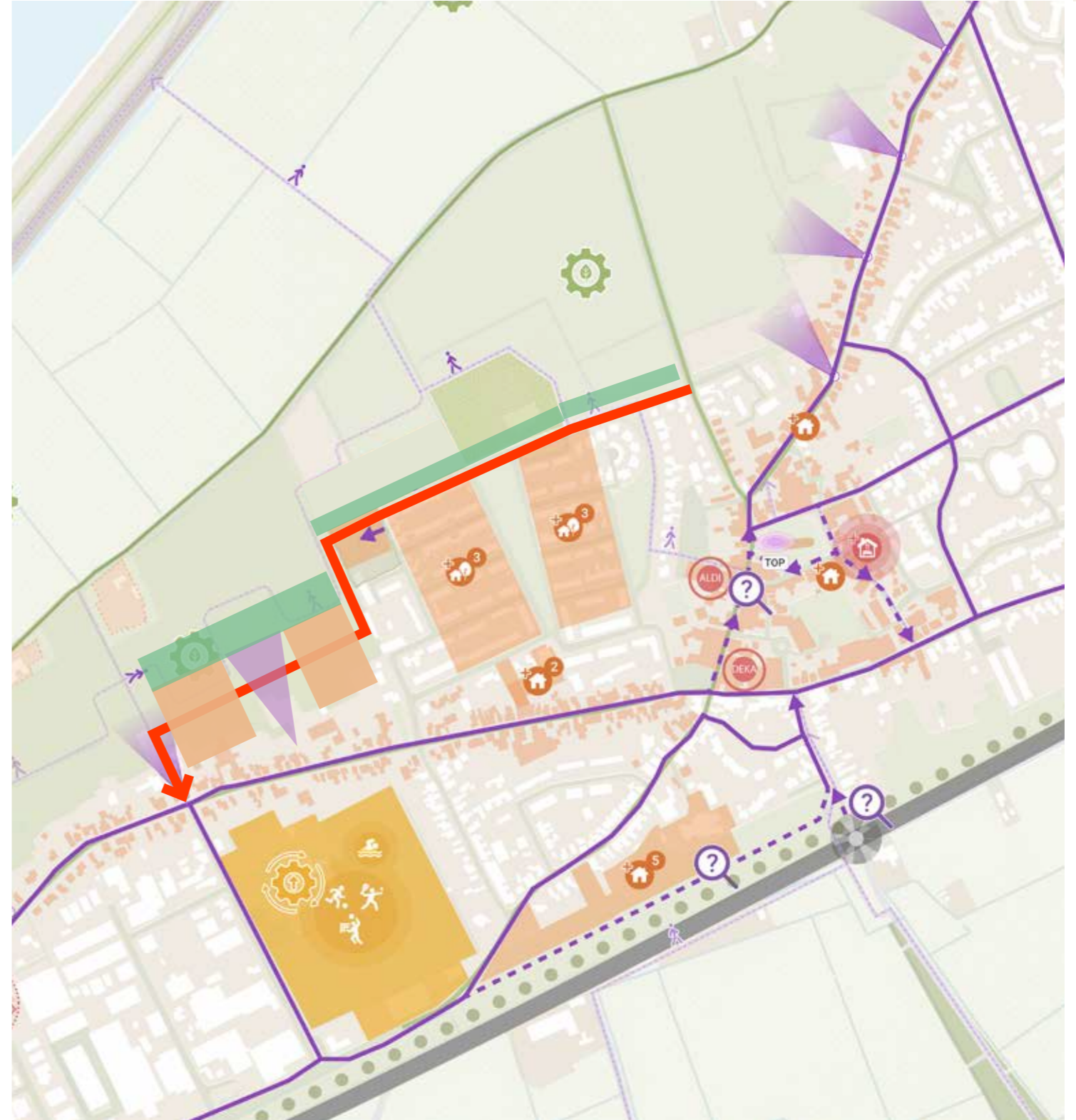
In de meegestuurde bijlage vindt u een toelichting op onderstaande keuzes.

# Suggestie vanuit participatie: nog te onderzoeken



## Uitbreiding met ontsluiting via de **Hortensialaan**

- Bebouwing dicht op de Noorderlaan
- Woningbouw naast het park
- Rekening houden met ecologische waarde landschap



## Uitbreiding met ontsluiting via **Belterlaan**

- Bebouwing verder van de Noorderlaan af maar tegen het dorpslint
- Verschuiven van de landschappelijke rand
- Rekening houden met cultuurhistorische waarde van landschap
- Onderzoeken hindercirkels
- Nog niet voorgelegd in participatie