

## Legenda



Plangebied

## Enkelbestemmingen

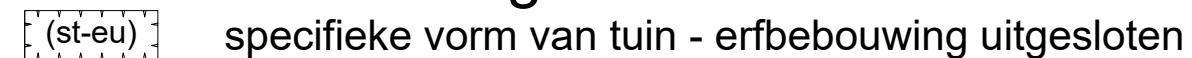


Tuin



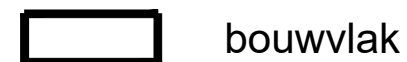
Wonen

## Functieaanduidingen



specifieke vorm van tuin - erfbebouwing uitgesloten

## Bouwvlakken

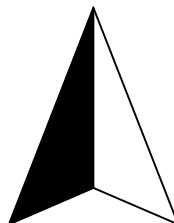



bouwvlak

## Maatvoeringen



maximum goothoogte (m)  
maximum bouwhoogte (m)

Bestemmingsplan:		Get.: MGS	Datum: 17-05-2022
Waterweg 1a Westerland Gemeente Hollands Kroon		Formaat: A3	Schaal: 1:500
Opdrachtgever: VdZ Ruimtelijk Advies		Tekeningnummer: NL.IMRO.1911.BPWaterweg1a-VO01	
Status: voorontwerp		 <b>Noordpijl</b>	
		 GIS/CAD Ondersteuning en software <small>Dalenstraat 4B, 5466 PM Eerde Tel: 0413-303279 E-mail: info@bragis.nl Web: www.bragis.nl</small>	